



Конкурс экскурсионных маршрутов воло экскурсоводов серебряного возраста «Моя судьба – Югорский край»

СБОРНИК РАБОТ УЧАСТНИКОВ КОНКУРСА

Ханты-Мансийск, 2023 год

Экскурсия по исторически достопримечательностям поселения Белый Яр

Абрамова
Сазид
Валеевна

Сургутский район



Здравствуйте, гости дорогие!

Давно мы вас поджидаем по нашему русскому обычаю дорогих гостей с хлебом с солью встречаем! Милости просим на нашу землю поселения Белого Яра! Меня зовут Абрамова С и я проведу для Вас экскурсию по историческим достопримечательностям городского поселения Белый Яр.

Итак, наше путешествие начинается!

*Белый Яр на обском берегу
Вьются чайки в манящем просторе
Ты мне дорог и в дождь, и в пургу
Ты мне дорог и в счастье, и в горе.
Дышит имя твоё чистотой
В нём до боли есть что-то родное.
Будут годы лететь над тобой
Ты останешься юным со мною...*

Так в своих стихах описал поселок Белый Яр наш земляк Валентин Заметьте, люди проживали и проживают в нашем поселке, оставляя свою лепту в истории поселения и страны в целом.

Белый Яр сегодня – это современный благоустроенный поселок в котором на площади 7 проживают более 20 тысяч человек, среди которых 57 национальностей.

В поселке активно ведется жилищное строительство. Возводятся дома в капитальном исполнении и новые объекты соцкультбыта. Обустраивается и озеленяется территория. Разрабатываются и воплощаются в жизнь новые проекты.

Более 30 предприятий и учреждений, организаций всех форм собственности располагаются на территории современного Белого Яра и плодотворно работают на благо его жителей и жителей Сургутского района, внося свою достойную лепту в социально-экономическое развитие нашего региона.

А началось происхождение поселения еще в 1850 году, в районе Белого Яра появилась пристань, на которой заготавливались дрова для проходивших мимо Сургута пароходов.

В 1870 году на пристани были построены амбары и четыре жилых дома.

В 1879 году на пристани открыли метеорологическую станцию, в 1881 году была проложена грунтовая дорога до Сургута, в 1893 году открыт водомерный пост, в 1900 году на пристань семикилометровую телефонную линию.

Деревня с названием Белый Яр появилась на карте Сургутского района в 1930 году. Организована рыбоартель. Жители занимались рыбной ловлей, животноводством и полеводством.

А в октябре 1958 года был образован Белоярский сельский Совет.

Статус рабочего поселка (посёлка городского типа) Белый Яр получил 5 ноября 1984 года.

Сейчас мы находимся на историческом месте высокому берегу посадка царя Николая II на берег реки.

122 года назад у нас побывал будущий государь, царь Николай Романов, известный как Николай II. По старому стилю 8 июля 1891 года, возвращаясь из дальневосточной поездки, он сделал остановку на Белоярской пристани.

В то время будущий император путешествовал по окраинам империи и знакомился с различными народами и обычаями. Встречали 23-летнего Николая различные сословия Сургута — мещане, крестьяне, слушатели училищ. Царевичу среди прочих подарков сургутяне преподнесли икону Николая Чудотворца. Тогда же произошел инцидент с участием местных казаков. Они собирались поднести государю хлеб-соль отдельно от других сословий. Но казаков сургутского отряда не допустили, так как они вопреки требованию властей не желали вводить в Сибирского казачьего войска. Здесь Николай II выслушал рапорт Тобольского губернатора и принял депешу от местного населения.

Обратите внимание, что на этом историческом месте в честь этого события сейчас возводится Храм в честь Казанской иконы Божьей Матери. Храм строится за пожертвования



прихожан и благотворителей. В настоящее время ведутся кровельные работы. Внести свою лепту может каждый желающий. Мы идем дальше.

Дорогие экскурсанты, сейчас у вас появилась возможность пройти по исторической улице, которая носит имя Ветерана Великой Отечественной войны, кавалера ордена Ленина, Почётного гражданина города Сургута, организатора и ветерана колхозного строительства в Сургутском районе Григория Гавриловича Кушникова.

Григорий Гаврилович родился 6 августа 1908 г. Он являлся коренным жителем Сургута, окончил церковно-приходскую школу, работал рыбаком, служил три года в армии, вернувшись вновь начал трудиться в колхозе. В числе первых Кушников был удостоен

звания Почётный гражданин города Суфийна носит его имя одна из улиц поселения Белого Яра, а в музее первой школы посвящены несколько стендов заслуженному земляку и установлена мемориальная доска.

В 2017 году Белоярской библиотеке присвоено имя Георгия Гавриловича Кушеликова. очень им гордятся.

Итак, мы подошли к следующей достопримечательности – это Храм Святителя Николая Чудотворца

Деревянная однопрестольная церковь с отдельно стоящей звонницей расположена на территории районного Центра детского творчества.

3 июля 2000 году в поселке Белый Яр состоялось торжественное открытие храма в честь Святителя Николая Чудотворца. Автором проекта и исполнителем является Валерий



Григорьевич Бычин. Освящён храм Архиепископом Тобольско-Тюменской епархии Димитрием Первым. Первое крещение в храме приняли воспитанники Дома малютки. В сентябре 2000 году было совершено первое венчание. На территории, прилегающей к храму, построена звонница.

При храме работает воскресная школа для детей от 8 до 16 лет, в которой проводят уроки Закона Божьего, церковно-славянского языка, рисования и декоративно-прикладного творчества; организована работа школы крёстных.

По выходным дням и церковным праздникам проводятся богослужения, совершаются крестные ходы. В дни особого поминовения усопших – родительские субботы, Радоница, День Победы, суббота служатся панихиды. Прихожане храма и воспитанники воскресной школы регулярно участвуют в православных конкурсах и фестивалях: «Духовная песнь православной Сибири», «Красная», фестиваль патриотической песни «Дмитриевская суббота». С 2003 года настоятелем является протоиерей Георгий Кошелев.

Мы сейчас дошли до бюджетного учреждения «Бургутский районный комплексный центр социального обслуживания населения», в котором находится «Музей воспоминаний», благодаря которому люди старшего поколения имеют возможность по-новому взглянуть на свою жизнь, наполнить смыслом и целостностью, вспомнить и поделиться положительными эмоциями. Сюда за столом за чашкой чая посетители социальных услуг любят петь старинные песни, вспоминать истории из своей жизни, делиться опытом ручной работы (вышиванию, бисероплетению, вязанию и т.п.). Здесь же проходят встречи молодёжи со старшим поколением. Для молодых людей важно передать свой опыт, почувствовать важность того, что сохранилось в памяти.

Большой вклад в сохранении и развитии музейных экспонатов вносят «серебряные волонтеры». Они собирают, сохраняют и демонстрируют посетителям старинные вещи. Также в «Музее воспоминаний» находится Мемориальная доска Сотник Николая Николаевича Николаевича

– участник войны в Афганистане, погибший при исполнении
служебного долга в Чеченской республике. Он был награждён
орденом мужества в городском поселении Белый Яр он прожил
с 1992 по 1996 год.



Мы благодарны нашим Героям за нашу жизнь и не за
подвиги никогда! Например, на базе средней
общеобразовательной школы номер один к 80-летию Победы
в Великой Отечественной войне планируют открыть музей
советского разведчика Алексея Ботяна (10.02.1917 – 13.02.2020 г.). Алексей Николаевич награждён
двумя орденами Красного Знамени, орденами Трудового Красного Знамени и Отечественной
I степени, многими медалями, а также нагрудным знаком «Почетный сотрудник госбезопасности».

В музее планируют экспонировать вещи разведчика, фотоархив. Сейчас в школе вы
можете увидеть действующую экспозицию, посвящённую разведчику, которая появилась благодаря
военно-патриотическому клубу «Братство» под именем Алексея Ботяна. .



Перед вами мемориал «Павшим
за Отечество в годы Великой
Отечественной войны». В 1994 г.
Белый Яр открыт Памятник
белоярцам, ушедшим и не
вернувшимся в родные края.
Памятник, напоминающий часовенку
с медным колоколом в куполе второго
этажа, установлена на центральной
площади посёлка. У подножия стелы
– мраморная плита со словами
«Павшим за Отечество вечная слава».

Да хранит вас в веках благородная память живущих. Идея создания мемориала принадлежит
молодёжи посёлка, скульптор – белоярец Бычин Валерий Григорьевич. В основание монумента
вложена капсула с обращением к потомкам – к тем, кто будет праздновать столетие Великой
Отечественной войны. Как видите, белоярцы помнят и чтят свое прошлое и с уверенностью смотрят в завтрашний день.

На этой положительной ноте подошла к концу наша экскурсия «Исторические
достопримечательности поселения Белого Яра».

С вами была экскурсовод Сазид Абрамова.

Спасибо, что с интересом и вниманием слушали наши истории.

С нетерпением будем ждать нашей следующей встречи!

Всего вам доброго и до свидания!

Экскурсия «Роль Великой Отечественной войны в деятельности В.Ф. Солохина»

Булатова
Лидия
Михайловна

Сургутский район



Я хочу, чтобы все знали о том, как мало осталось ветеранов Великой Отечественной войны. Уходят живые свидетели той страшной героической поры. Война легла тяжким бременем и на хрупкие плечи, в частности Солохина Валентина Фёдоровна. Люди должны знать и помнить имя этого знаменитого земляка, внёсшего огромный и значимый вклад в область мостостроения и России. Поэтому я изучила его военное детство и исследовала трудовую биографию.

Если проанализировать влияние Великой Отечественной войны на трудовую деятельность Солохина, то можно предположить, что он испытал все невзгоды, лишения, тяжёлую болезнь, гибель отца, он не согнулся перед тяжким бременем войны, обладая высоким духом, мужеством и упорством, твёрдостью характера. Человек Великой Судьбы, знаменитым мостостроителем Югры и России.

Военное детство и юность



Родом Валентин Фёдорович из Казахстана: Боровского района Кустанайской области. Родился 29 августа 1933 году в семье рабочих. Жил с матерью – Марией Григорьевной и отцом Фёдором Григорьевичем. В Казахстане их застало страшное известие 1941 года. Отец сразу ушёл на фронт. Мария Григорьевна Солохина всю войну трудилась в тылу. Она, хоть и была постоянно занята на работе, но за сыном следила строго, чтобы не оставлять ребёнка без присмотра. Она пристроила его в госучреждение. Валентин много читал, занимался решением

примеров и счётом, готовился в школу. Учёба была успешной, так как мальчик, несмотря на бытовые условия, давал максимум усилий для учебной деятельности. В 1943 году перестали приходить весточки от Фёдора Григорьевича, выполнявшего воинский долг, он погиб под Сталинградом. Валентин долго переживал и страдал об отце, а одноклассникам говорил, что жив и сражается с гитлеровскими захватчиками. Валентин был похож на своего отца, из его воспоминаний: **Отец был невысоким, неустойчивым и невероятно сильным. В годы войны он ежедневно поднимал большие тяжести.** В пещере Валентин часто голодал, и чтобы утолить голод, с одноклассниками собирал ягоды в лесу, а на полях - оставшиеся колоски от пшеницы.

После окончания войны условия их жизни практически не изменились. Жила семья очень плохо, а в 1947 году чуть не умерли с голоду. Чтобы выжить в этих условиях, Валентин ходил в поля из-под снега мёрзлую картошку. Земля ледяная, снег ещё не сошёл, обувь старенькая, рваная, промерзали ноги у Валентина, и в тот год его здоровье пошатнулось. Всё это отразилось на нём, началась страшная стенокардия. За 8-9 классы экзамены сдавал, лёжа в постели.

А в 10 классе, - так думал Валентин Солохину повезло, лошадка находилась за семь километров от деревни, транспорта не было. Приходилось добираться пешком. Первое время у него занимала 3-4 часа. Через каждые 300-400 метров останавливался, чтобы отдышаться и продолжать путь. Зимой вставал на лыжи, много бегал. Думал Валентин, что выздоровел окончательно, победил страшную болезнь, но, увы!

Крылатая мечта



Окончил школу с золотой медалью, сдал документы в лётное училище, так как мечтал быть лётчиком. Но в лётное училище его не взяли по состоянию здоровья.

Однажды в школе, где он учился, на мартовских каникулах проходила встреча с выпускниками. Среди них Валентин Солохин увидел двух парней в юнкерской форме, подтянутых, изящных. Ребята оказались из Новосибирского института военных инженеров транспорта. Они рассказали

Валентину, что институт у них замечательный, дисциплина строгая, учат военное дело.

И Валентин Солохин поступил в Новосибирский институт. блестяще сдал вступительные экзамены. Из трёх факультетов выбрал строительство мостов, не пожалев об этом ни разу.

Начало трудовой деятельности



В 1955 году окончил Новосибирский институт военных инженеров транспорта.

Солохин В.Ф. (первый ряд, второй справа)

Трудовая деятельность Валентина Фёдоровича началась в качестве мастера на строительстве мостов в Кузбассе. В 1964 году был назначен начальником Мостопоезда № 470 в городе Новокузнецке. Мостопоезд находился в плачевном состоянии, занимал последнее 19

место среди подразделений треста «Мостострой - 2»

Постепенно дела в 470 – м стали налаживаться, и впервые за много лет был выполнен план, а по результатам года он уверенно входил в тройку лидеров. Но 15 декабря 1965 года передислокация 470ю отряда в город Тобольск для строительства крупнейшего моста через Иртыш и прилегающих мостов, а также путепроводов на начавшейся новостройке – железно-



Передислокация

Валентин Фёдорович возглавил **Мостоотряд № 15**. Покорить своенравный Иртыш было не просто. Несмотря на большие трудности, темпы строительства были высокими и **29 марта 1969 года было открыто движение поездов по мосту.**

Через несколько дней Солохин В.Ф. с оперативной группой вылетел в Сургут с целью проведения разведки условий Севера для организации

строительства мостовых переходов через **Обь и Юганскую Обь** общей протяжённостью три километра. Летом 1971 года первый десант мостостроителей 15 высадился на Юганской Оби и приступил к строительству мостов железной дороги **Тюмень – Сургут.**

В этом же году Министерство транспортного строительства **Москва** издало приказ об организации «Мостоотряда № 29» с дислокацией в Сургуте вблизи урочища «Барсова гора». (позднее п. Барсово) Мостоотряды **15 и 29** совместно приступили к строительству железнодорожного перехода. Трудности были порой невероятными: мороз, сильные ветры, сложные бытовые условия отрицательно сказывались на строительстве мостов.

На возведении железнодорожного моста через Обь работали участники Великой Отечественной войны: Наумов Виктор Андреевич, воевавший на Ленинградском фронте, Веденин Николай



миномётчик стрелкового батальона Шорин Леонид Анатольевич второй Белорусский фронт, Макаров Яков Игнатьевич – 121 кавалерийский полк. Они служили примером для молодёжи, совместно совершая героический трудовой подвиг. Благодаря мужеству, упорству, твёрдости характеров строителей, мосты были построены в срок.

5 августа 1975 года в город Сургут прибыл первый рабочий поезд с различными грузами для строителей, нефтяников, газовиков.

И снова был брошен новый клич **«Даёшь Уренгой!»** В этом же году вышло историческое постановление ЦК КПСС под № 392. Кроме железных мостов нужно было построить тысячи километров автомобильных и магистральных дорог и сотни автодорожных виадуксов. Таким постановлением в 1976 году в Барсово был создан **Мостостроительный дрепел № 11**, назначили **Солохина Валентина Фёдоровича.**

К 1980 году в состав треста уже входило 10 мостоотрядов, управление механизации, автостроительный завод железобетонных конструкций.

Численность работающих достигала 6000 человек. Коллектив треста стал способен выполнять любые задачи по сооружению мостов на железных и автомобильных дорогах, собственное капитальное жильё.

Железные дороги шли дальше на Север, газовым месторождениям **Ямало Ненецкого автономного округа**. Трасса линии на **Уренгой** проходила по заболоченной местности, чередой мари. Это было героическое время накопления опыта по возведению мостов в невыносимых условиях - бездорожье, отсутствие населённых пунктов, морозы – порой до минус 40 градусов, летом - полчища комаров, мошки и гнуса.

На железных дорогах **Сургут – Уренгой – Новый Уренгой** Мостострой 11 построил не только тысячу малых и средних мостов, сотни крупных объектов. Несмотря на перестройку в стране 90-е годы, своей работе Валентин Фёдорович отдавался полностью, придерживаясь принципов социализма. Заботился о своём коллективе: были и детские сады для малышей. После окончания школы многие выпускники ехали учиться в институты и техникумы, строились многоэтажные дома для работников Мостострой 11.


Солохин В.Ф. Прекрасный организатор в работе придерживался сроков и графиков. **Строительство автодорожного вантового моста** через Обь в посёлке Барсово Сургутского района (1995 - 2000 г.) было закончено в назначенный срок.

Личный пример умение поддержать строителей, вдохновляло строителей на великие свершения.

Из воспоминаний Валентина Фёдоровича: **«На открытии моста 16 сентября 2000 года неждождиветеро, но обрелись тысячи человек. Вантовое пролётное строение длиной 560 метров с судоходным пролётом 400 метров - 160 метров, это всё очень впечатляет»!**

Автомобильный вантовый мост с такими параметрами был **только в России!**

Позднее Владимир Владимирович Путин спросил Солохина Валентина Фёдоровича о том,



решился в 90 - е годы на такую стройку? На что получил ответ: **«У меня элита мостостроения. Лучших мостовиков, чем у меня – нет. Поэтому я был уверен, что справимся».**

Уникален и мост через Иртыш (2004 г.) на автодороге Ханты – Мансийск – Нягань, длиной 1316 метров. Это сооружение вошло в историю под названием **«Дракон»**. Он, действительно, напоминает динозавра с выгнутой спиной, приготовившегося к прыжку.

ОАО «Мостострой 11» под руководством Валентина Солохина построило не только уникальные мосты в разных городах Югры, России, но и немало мостов в родном Сургуте. Мост через реку Обь возле историко – культурного центра «Старый Сургут» **стал символом любви** в сердцах этого

моста написаны слова любви. А внизу, на ажурных ограждениях, висят различные замки с ювелирной гравировкой имён новобранцев. Яркий пример Валентина Фёдоровича в семейных отношениях три дочери и пять внуков подвигло молодожёнов скреплять свои союзы помощью символических замков.

Самыми продуктивными для Валентина Фёдоровича были выходные дни – **суббота и воскресенье**. В мостостроительный трест № 11 приезжали руководители организаций, мастера, с которыми решались важные вопросы.

Валентин Фёдорович Солохин считал, что он по-настоящему счастливый человек. Рядом всегда были **надёжные люди, семья**, идти с которыми было по жизни интересно.

50 лет Валентин Фёдорович занимался любимым делом, работал в команде с удивительно невероятно сильными духом мостовиками. Благо он находил средства для обучения своих специалистов за рубежом, отправлял их на международные симпозиумы, конгрессы.

Вместе со своими соратниками Солохин Валентин Фёдорович создал то, что многие годы служить людям, помогать им!

Он настоящий патриот России, искренний, упорный, самоотверженный.

*Задумывался мост –
Полуденно и ночью,
Мечтал о небесах
Считал года и дни.
Задумывался Мост...
Что совершенно точно.
Задумывался Мост
Хорошими людьми
(Елена Солохина)*

Сегодня за спиной Валентина Фёдоровича **24 внеклассных моста и 1000 малых**. Тюменской области его коллективом построено их сотни километров. От Троице до Уренгоя на больших и малых реках **700** автомобильных и железнодорожных мостов. Гордостью отечественного мостостроения стали железнодорожные мосты через реки: **Томь, Иртыш, Обь, Юганская С**

Валентин Фёдорович Солохин с 2004 года - **Почётный гражданин** города Сургута, его имя названа **одна из малых планет** солнечной системы «**Солохин**».

Заслуги Валентина Фёдоровича перед Родиной отмечены многими государственными наградами **орденами** - «Знак почёта», Трудового Красного Знамени, «Октябрьской Революции», «За заслуги перед Отечеством III степени».

Он - **лауреат** Государственной премии СССР и премии Совета Министров СССР, действительный член **Российской академии транспорта**, **Почётный транспортный строитель**, **Почётный железнодорожник**, **заслуженный строитель России**. Имя Валентина Солохина занесено в энциклопедию «**Лучшие люди России**»

Но самое весомое признание его заслуг – это оценка коллектива организации людей, которых интересуют титулы и фанфары. Они ценили в своём руководителе **деловые и человеческие качества**.

На последнем акционерном собрании целью которого были выборы нового генерального директора акционерного общества «Мостостроитель» Валентину Фёдоровичу аплодировали стоя. И навсегда запомнят присутствующие одинокую слезу на щеке любимого руководителя.

Изучив военное детство Солохина В.Ф. следовало бы выяснить, какую роль сыграла Великая Отечественная война в выборе им профессии. Заветная мечта Валентина Фёдоровича - стать лётчиком не осуществилась из-за болезни. Однако он сумел доказать себе и соратникам, что строить мосты – великая работа. Благодаря своей профессии, он внёс огромный вклад в развитие мостостроения в Югре и России, считая себя счастливым человеком.

В своей профессиональной деятельности Солохин В.Ф. придерживался крылатого выражения Иво Андрича болгарского писателя: «Из всего что воздвигает и строит человек, в первую очередь жизненному инстинкту, ничто лучше и ценнее мостов. Более важным, чем дома, священнее храмов, ибо они более общие. Они принадлежат всем и каждому. Самые нужные, воздвигаются всегда на месте, где сходится максимальное число человеческих нужд».

Экскурсия

«Скупые строки обелисков»

Конев
Николай
Николаевич

г. Сургут



У каждого из нас есть в жизни место, которое мы любим больше всего, которое дарит нам и чувство надежности, которое притягивает к себе как магнит. У каждого такое место свое, для всех нас, сургутян, одинаково объединяет и притягивает место Священной Памяти о наших защитниках Отечества — Мемориал Славы у Вечного Огня установлены стелы с именами героев Сургута и Сургутского района, которые в годы Великой Отечественной войны встали на защиту своей Родины, своей Страны, Союза Советских Социалистических Республик.

В нашей стране сложилась добрая традиция возложения цветов у Мемориалов Славы в городах, поселках, селах и деревнях. Поводы могут быть разные: молодожены в день бракосочетания начинают свою семейную жизнь с трогательного ритуала сохранения памяти о своих героических предках, в День Победы, в День Города и т.д. Но ритуал возложения цветов, это, пусть святое, но все же, всего лишь ритуал. Гораздо важнее знать и помнить то, что стоит за каждой строчкой обелисков, за каждой фамилией наших земляков-героев.

«Забвение или память» - спросишь ты?

И я тебе отвечу, жизнь, без спора,

«Конечно, память, в ней мои мосты,

В грядущий день, она – моя опора!»


Почему сохранение памяти о защитниках Отечества является нашей опорой, надеюсь, современной молодежи объяснить не удастся. События последних лет, связанные со Специальной военной операцией, говорят сами за себя, там, где не сохраняется в памяти народа историческая правда, происходит ее искажение и приходит не просто беда, а трагедия. Исторические перемены способны так перевернуть сознание молодежи, что заблуждения превращаются в убеждения, черное воспринимается, как белое, предатели вдруг становятся «героями», а наши Героев пытаются предать забвению. Как этого не допустить, как избежать такой беды?

Хочу поделиться с вами своим жизненным опытом в решении этой проблемы. Кому в это мы доверяем, прежде всего? Чье мнение, чей пример для нас ближе и дороже? Для меня, это близкие, моя семья, мои родители, представители моего рода Коневых, которыми я очень дорожу памятью о них. Здесь на Мемориале Славы высечены имена четырех моих родственников в том числе и моего отца. На Мемориале Славы в городе Ханты-Мансийске почти 60 фамилий участников Великой Отечественной войны. В свое время, это произвело на меня неизгладимое впечатление и очень захотелось узнать, какие заслуги были удостоены мои родственники и однофамильцы такой высокой чести?

Когда я начал изучать историю своего рода, то понял одну очень важную вещь, - без знания корней не возможно по-настоящему состояться в этой жизни, можно понять, что значат для человека такие понятия как «Родина», «семья», «традиции», «мужская честь и совесть». Не глубоко изучить историю, без знаний истории своей семьи, своего рода. Я четко осознал, насколько важно знать и понимать, почему Мемориал Славы, это место нашей Священной Памяти. Для этого нужно знать биографии людей, чьи имена мы видим в этих скорбных списках.

Сегодня я расскажу вам о моих родных, о Коневых, чью фамилию я ношу с особой гордостью. Я коренной житель Югры, родился и вырос в Сургуте, недалеко от Ханты-Мансийска, одной из многочисленных рек в бассейне Оби, под названием протока Неулёва стояла деревня Коневы. Родина многих западно-сибирских Коневых. Деревня была небольшая, в 1920 году – 350 человек. Моя родословная по отцу прослеживается только до прадеда – Федора Попиловича Конева. Происхождение он был найден в 1867 году, в младенческом возрасте, – единственный оставшийся в живых из погибшей хантыйской семьи.

Мальчишку усыновил местный купец Конев с редким именем Попил, дав ему при крещении Федор и свою фамилию, а также права казачества. Они были немалые: освобождали от уплаты дани – ясака. Позднее купец женил доброго и неутомимого в работе парня, подобрав ему в Скрипуново обрусевшую казымскую туземку Ксению Кузьминичну Киселеву. У них родилось 5 сыновей и 2 дочери.



Родители делали все, чтобы дети смогли получить достойное образование. Ефим, Галактион и Сергей закончили церковно-приходскую школу. Александр и Андрей ремесленное училище в Омске. Столько было радужных планов и надежд!

Но началась война... К этому времени старший уже Александр работал связистом в Омске. Он первым был мобилизован 7 июля 1941 года, и на него первого Ксения Кузьминична получила похоронку. Он погиб 16 марта 1942 года, при наступлении под Москвой.

Мужиков из Самаровского района призвали на фронт 10 сентября 1941 года. Галактион Конев, получив повестку, нашел время приехать в родное село Коневы, чтобы проститься с матерью. Там он узнал, что вместе с ним уходит на фронт и его брат Сергей.

Ксения Кузьминична Конева в сентябре 1941 года, увидела своих сыновей Галактиона и Сергея. Последнее прощание было не долгим, очень тяжелым. В реку доносился гудок парохода, готового отчалить. Плачущая мать попыталась обнять сыновей, но они, махнув на прощание, поспешили на берег Оби, куда уже высыпала вся деревня. На берегу стоял стол. В голос вы

и жены, носилась и махала ручонками детворе. Папка поехал немцев бить. Скоро вернется с Победой! Скоро!» Тогда в 1941 году никто не предполагал, что война окажется такой долгой и жестокой.

Практически в каждый дом села придет горькая весть...

Сибирские военные подразделения посылали на самые трудные участки боев. Сибиряки большие потери, но почти никогда не отступали.

Вторая похоронка купо известила: «Рядовой Конев Галактион Федорович стрелок 98 Гвардейского полка, 29 Гвардейской дивизии пропал без вести в бою 12 июля 1942 г. в районе Посошиное Гжатского района Смоленской области. В этом направлении были сосредоточены крупные силы немцев, которые пытались прорвать оборону для нового наступления на Москву в конце июня 1942 г. После 40 минутной артподготовки немцы бросили в наступление 6 пехотных полков. В результате ожесточенных боев седьмая немецкая дивизия была наголову разбита. Советские войска несли огромные потери. И при этом здесь 12 июня 1942 г. в самом пекле сражения, пропал без вести мой родной дядя, рядовой Галактион Конев.

*Летом в сорок втором
Я зарыт без могилы,
Всем, что было потом,
Смерть меня обделила.*

В своем последнем письме домой он писал: «Каждый день в бою мы защищаем Родину. Жалею, если погибну. Жалею только о том, что не выучу дочку».

Глубокой осенью 1942 года в дом моей бабушки пришла третья похоронка: «Ваш сын, рядовой Конев Сергей Федорович, пропал без вести в октябре 1942 года. на Ленинградском фронте». У него жены осталось четверо детей. Старшей было 12 лет, а младшей год. Сергей Федорович в 1941 году был ранен в первом же бою. Долго лежал в Новосибирском госпитале. Он очень надеялся на встречу с семьей, ведь у него в ноябре 1941 г. родился четвертый ребенок – дочка. Но после его направили на Ленинградский фронт. Жене Апполинии Афанасьевне была назначена пенсия. Вскоре эту пенсию отменили. Причина в предательстве любимчика Сталина – генерала Власова. Из-за его предательства тысячи солдат его Второй ударной Армии, героически сражались и погибали, были тоже причислены к предателям Родины, а их семьи лишались денежного пособия. Апполиния Афанасьевна до последнего дня верила в невиновность мужа, роптала на судьбу и делала все, чтобы прокормить своих детей. Она была прекрасной швеёй и, каждую свободную от Трудового фронта минуту, она обращалась к ней за заказами. Всех четверых своих детей вырастила и, как принято говорить, поставила на ноги.

Сложная обстановка на фронтах Великой Отечественной войны 1941-1945 годов не позволила установить судьбу многих военнослужащих, поэтому они были учтены пропавшими без вести.

*Мы за Родину пали, но она спасена!
Ты им скажи, что я УБИТ,
Что я - не без вести пропавший!*

Судьба была милостива лишь к самому младшему сыну – Андрею. Его призвали в армию в 1938 году на Тихоокеанский флот. Начал службу матросом, дослужился до звания старшины. В статье. В 1941 году был направлен в Севастополь в военно-морское училище, но вместо учебы эвакуация обратно во Владивосток.

Лейтенант Андрей Конев продолжил службу на Камчатке. 1945г.участвовал в войне с Японией. Был участником десантной операции по захвату острова Шимуша. После войны продолжил службу на Черноморском флоте в дивизионе тральщиков. Проживал в Керчь.

В нашей семье на фронте воевали практически все мужчины после гибели Галактиона Федоровича. В августе 1942 года на фронт ушел его сын, Николай, - мой отец. 8 августа 1942 года ему исполнилось 18 лет. А буквально на следующий день он получил повестку. В культуре под духовую музыку большую группу молодых сургутян ребята провожали и матери. Шли к берегу Оби пешком около 5 километров. Скромные пожитки на подводе вез колхозный конюх, летний Виталий Алексеевич. Будущий участник битвы за Берлин. Среди уходивших на фронт ребят были те, чьи имена город помнит, и гордится ими по сей день: это Борис Щепеткин, Иван Кабанов, Иван Малюгин, Борис Проводников.

В битком набитом пароходе сургутские ребята отплывали в Омск. Сургут до 1944 года отключен от Омской области. Добирались до пункта назначения почти две недели. Пароходы ходили не по дорогам, а по рекам. Заготавливали топливо на берегах во время остановок. В Омске сургутян распределили кого куда.



Моего отца, вместе с Борисом Проводниковым, направили в Белоцерковское пехотное училище. Будущий боец Николай Конев определен на курсы политсостава, но доучиться не удалось. Уже через полгода его отправили на фронт, рядовым. Шел 1943 год. Наметил перелом в войне, Красная Армия переходила к наступательным действиям. До Москвы ехали в теплушках, сутки провели в столице. Наконец, осознали, что такое война. На окраинах города были вырыты окопы, на окнах домов сняты затемненные шторы, дороги перекрыты противотанковыми надолбами. Наш эшелон направили до Вязьмы в сторону Западного фронта. Дальше пешком 70 км до линии фронта. Свой первый бой мой отец принял в звании рядового.

Воевал Николай Конев в Калининской области и в Белоруссии. В 1944 году в одном из тяжелых боев за высоту 2440 был убит командир роты. Боец Николай Конев взял командование на себя и поднял бойцов в атаку. За этот бой его наградили орденом Красной Звезды и присвоили офицерское звание. Судьба хранила моего отца, ему удалось избежать тяжелых ранений. Был в его солдатской биографии и такой удивительный случай. Из тяжелых боев под Дрогубужем вблизи него разорвалась мина, сильно оглушила и засыпала. Кто знает, чем бы все закончилось, если бы проходившие мимо солдаты не заметили, земля зашевелится. Они откопали Николая и отправили в госпиталь.

Отец рассказывал, как в одном из сожженных сел в Белоруссии, отбитом у немцев, они увидели колодец доверху наполненный убитыми стариками и детьми. Со слезами на глазах, рассказывая о том, что они, молодые бойцы, доставали их тела и хоронили «по человечески», а на их могилах дали клятву отмстить фашистам за их зверства.



*Среди сугробов и воронок
В селе разрушенном дотла,
Стоит зажмурившись ребенок-
Последний гражданин села.
Испуганный котенок белый,
Обломок печки и трубы –
И это все, что уцелело
От прежней жизни и избы.
Стоит белоголовый Петя
И плачет, как старик без слез,
Три года прожил он на свете,
А что узнал и перенес!
При нем избу его спалили,
Угнали маму со двора,
И в наспех вырытой могиле
Лежит убитая сестра.
Не выпускай, боец, винтовку,
Пока не отомстил врагу
За кровь пролитую в Поповке
И за ребенка на снегу.*

Такие военные стихи советские солдаты вырезали из газет и носили их с собой у самого Победу мой отец встретил в Прибалтике. Вплоть до осени 1947 года принимал участие в ликвидации вооруженных националистических групп, более известных, как «лесные братья».

В Сургут мой отец в конце октября 1947 года, последним в навигационном сезоне парохом Тюмени и сразу же приступил к мирному труду. Был сотрудником культпросвет отдела, заместителем председателя сельсовета, бухгалтером Госстраха и ДОСААФ.

*Война ... она черной птицей
Влетала в каждый наш дом
И увела в вечность 27 млн. человек.
Мы живем потому, что они тогда погибли,
Но победили!*

Вы только вдумайтесь, если каждого из 27 миллионов, только советских людей, почтить памяти – мир замолчит более, чем на 50 лет.

Если все погибшие, наши советские бойцы, пройдут Парадом Памяти, то эта колонна будет идти почти 19 суток. Такое нельзя забывать, нельзя забывать ни одного из наших Защитников!

Экскурсия

«Защитникам Отечества посвящается»

Крюкова
Наталья
Александровна

г. Нягань



Здравствуйте. Рада приветствовать вас на самом красивом месте нашей Нягани, в центре на мемориальном комплексе «Вечная Слава Героям Отечества». Эта экскурсия «Защитникам Отечества посвящается» вы детально познакомитесь с объектами мемориального комплекса историей, символами, к которому посвящено, главное, сможете почувствовать, что значит для каждого человека это место.

Слово «мемориал» с древнегреческого языка переводится как «память».

*«Есть память, которой не будет забвенья
И Слава, которой не будет конца!».*

Эти строки поэта Р. Рождественского - суть нашей сегодняшней экскурсии.

Комплекс «Вечная Слава Героям Отечества» был торжественно открыт в дни празднования 60-летия Победы, 7 мая 2005 года. Мемориал посвящен всем российским воинам - участникам Отечественной войны, также погибшим в ходе Афганской войны, чеченской и в других горячих точках.

Комплекс расположен в парковой зоне города, в центре которого возвышается гранитная высота высотой 13 метров с бронзовой статуей Георгия Победоносца - символа бескорыстной жертвы за Отечество. Стелу окружают мраморные плиты, на которых навсегда высечены имена 257 солдат и офицеров жителей Нягани, воевавших на полях сражений в различных войнах и ушедших в небывшие барельефы с изображением батальных ищ имена навсегда останутся в сердцах няганцев.



Перед стелой на возвышении установлен Вечный огонь. Вокруг него по периметру гранитные кубы с изображениями медалей и орденов, которые были введены в армию во время Великой Отечественной войны. Вокруг комплекса установлены российские

штандарты. Разбит парк с зоной отдыха, установлены скамейки, разбиты клумбы, продумано торшерное освещение. Автор, главный художник и скульптор проекта – свердловчанин Андрей. В смотре-конкурсе лучших архитектурных произведений Югры в 2005 году мемориальный комплекс был удостоен серебряного диплома.

Площадь, на которой расположен комплекс, вмещает до 5 тысяч человек. Это место жители Нягани называют малой Поклонной горой. К Вечному огню приходят молодожёны, здесь торжества принимают в кадеты и юнармейцы, отсюда провожают в армию. На площади проводят уроки патриотизма, а 9 мая идёт многотысячная колонна «Бессмертного полка».

Вечный огонь – это особое место. Поклонной горой кому же и за что поклоняются здесь? Конечно, героям-защитникам России нашего Отечества. Так уж сложилось в истории России, что каждому поколению россиян начиная с древней Руси пришлось защищать свое отечество.



Великая Отечественная война 1941-1945 годов продлилась 1418 дней. Священная народная война с фашистами и Великая Победа над ними далась России ценой невероятных усилий как на фронте и в тылу. Не щадя своей жизни шли на защиту Отечества жители страны.

Так что же защищали они, «не щадя живота своего»? Родину! А что такое Родина? Что общего между словами «мама», «родственники», «родина»? Между словами «отец» и «отечество»? Корень слова «родина» – «родила», земля, где вы родились, есть родина. Это самые дорогие слова для каждого человека. Родина – это то, что человек больше всего любит: маму, отца, родню, друзей, двор, школу, учительницу, род, речку, родную страну. Родина – это самое родное, любимое и дорогое каждому человеку. Это и защищает российский воин от любого посягательства.

Защита Отечества – это честь и долг каждого человека. Каждый, имеющий честь (т.е. чувство самоотверженности, любовь к семье и родина, достоинство) считает своим долгом защищать свою семью и родину. Именно поэтому помимо мобилизованных, призванных на фронт, миллионы граждан шли сражаться с врагом добровольно. Выявите на фото 1942 года рыбака нашего района из

деревни Яганокурт Николай Смирнягин фотографировался с родителями за день до отправки на фронт. Ему повезло: раненый он дошел до Берлина и живым вернулся домой. Во взгляде родителей мы видим тревогу за страдание и надежду, взгляд идущего на фронт солдата выражает отвагу, бесстрашие, решительность. Так было во время Великой Отечественной войны, так есть и сейчас, во время СВО (специальной военной операции), когда фашизм опять под

Не все воины выжили в той войне. Многие их полегло на полях сражений, ушли в госпитали, ушли в бессмертие неизвестными героями.

*На восьми фронтах моей отчизны
Уносил войны водоворот
Каждую минуту десять жизней,
Значит, каждый час уже шестьсот!..
И вот так четыре горьких года,
День за днем - невероятный счет!
Ради нашей чести и свободы
Все сумел и одолел народ.
И, шагая за высокой новью,
Помните о том, что всякий час
Вечно смотрят с верой и любовью
Вслед вам те, кто жил во имя вас!
(Эдуард Асадов)*

В России чтут память о воинах - защитниках Отечества. Каждый из них для нас герой. По каждому населенному пункту страны на самом почетном месте установлены памятники, мемориалы, в честь защитников Отечества. Чтобы мы помнили, гордились и передавали эту память своим потомкам. Одним из символов этой памяти и гордости является Вечный огонь в нашем сердце и памяти, напоминая нам то, что мы - потомки героев, наших дедов и прадедов, защитивших нашу страну в Великой Отечественной войне.

Здесь, на гранитных кубках вы видите изображения наград, которыми награждали воинов во время Отечественной войны и современных защитников. Это главная награда страны - «Звезда Героя», а также Орден Мужества, орден «Победа», орден Красной Звезды, орден «Отечественной войны 1941-1945 годов», медали «За отвагу», «За боевые заслуги».

Я хочу рассказать о нашем земляке, который учился в школе поселка Октябрьское, стал Героем, бесстрашно бил врага, что был награжден «Золотой Звездой Героя Советского Союза» и другими наградами. В том числе был награжден президентом США медалью «За боевые заслуги». Его бюст установлен на Аллее Героев в городе Ханты-Мансийске.

Во время Великой Отечественной войны потери Советского Союза составили по разным оценкам 26 - 37 миллионов человек. Из нашего района (деревня Нягань входила тогда в состав Октябрьского района) на фронт ушли 3043 человека, вернулись с фронта 1075 воинов. Многие погибли на полях сражений, пропали без вести неизвестными героями, умерли от ран в госпитали. Каждый третий воин не вернулся домой.

Битва шла не только на фронте, но и в тылу. С самого начала войны наш Ханты-Мансийский округ был переведен на самообеспечение. Перестали поступать в Югру продукты, одежда, сельхозинструменты. Все должны были производить на месте, печивая не только себя

поставлять на фронт и в центральные области страны. Не случайно в этом году столица округа Ханты-Мансийск получил почетное звание «Город трудовой доблести». В тяжелое время войны доставил на фронт 45 процентов всей добытой рыбы в стране. Все здоровые мужчины ушли защищать Родину, их место заменили женщины, дети, старики. Здесь, в тылу, шла битва за тонну рыбы, зерна (хлеба), мяса, леса, ягод, кедрового ореха, за добычу пушнины. Все для фронта все для Победы», главный лозунг того времени. Были введены боевые и гвардейские бригады рыбаков, шел круглосуточный лов рыбы.

Только наш Октябрьский район за время той войны увеличил добычу рыбы по сравнению довоенным временем в 3 раза, заготовку леса на 38%, раскорчевку леса под посевы - на 36%, пушнины для закупки военной техники по ленд-лизу более чем на 4,3 миллиона рублей. Трудились, и стар, и мал, не жалея своих сил. В районной газете в 1943 году писалось, что в Большие Юрты (под Лордой) хозяйка Кошелева Анфиса Николаевна на фронтовика после работы сама прядет нити на самопрялке и плетет невод (сети). Ей помогают ее дети: сын Саша (7 лет) навязывает в день 2 метра 30 сантиметров на 50 ячей, сын Валя (ему 5 лет) – 1 метр.

Помимо взрослых трудились все школьники. Девочки 1-5 классов ухаживали за колхозными огородами (полотничивали), каждый мальчик должен был нарыть 2,5 тысячи червей для удильщиков и переметчиков. Повзрослевшие мальчики среднего звена должны сделать по 2000 крючков для удильщиков и ловить рыбу. Бумсомольцы выходили на лодках на рыбодобычу. В это время все школьники участвовали в заготовке сезонного корма: ягод, ореха. Все жители регулярно собирали посылки на фронт и в подшефный госпиталь в г. Тюмени. Отправляли одежду, пропись, письма воинам. Вязали носки, шарфы, жилеты и варежки, вяли валенки, шили рубашки, белье, полотенца, портянки, тулупы. Посылали вяленую рыбу, мясо, печенье, сахар, табак, орехи, жители собирали деньги на подводную лодку, танковую колонну «Боевые подруги», авиаэскадрилью, отдавая ежемесячно треть своего заработка.

Наша маленькая деревня Нягань, где проживали всего 112 человек, тоже сражалась. На фронт ушли 12 человек, вернулись живыми только двое.

*Все война на них взвалила,
Фронт кормить, детей растить.
А всего страшнее было
Похоронку получить.*

Сейчас я расскажу вам о воине, который уходил на фронт из Нягани в 1942 году. Здесь оставил его родители, жена, 11-месячная дочь. Он стал командиром танка, героически сражался и погиб в феврале 1945 года в Венгрии, за 3 месяца до Победы. Посмертно был награжден орденом Отечественной войны 2-й степени».

В Нягани бригады женщин круглосуточно добывали рыбу (норма была 150 кг на 1 человека в смену), вели лесозаготовки и сплав леса, добывали пушнину (норма 250 шкурок за зимний сезон на 1 охотника), корчевали тайгу и разрабатывали огорода, сажали поля зерновыми, строили лодки и плашкоуты, плели сети, ловушки для зверей, корзины, изготавливали ружболванки и бочкотару, собирали ягоды (15 тонн за сезон на всех), орехи, сушили грибы, гнали смолу и деготь. В 1943 няганская бригада рыбаков выполнила годовой план на 167% и была награждена окружным Почетным Переходящим Красным Знаменем. Люди себя не жалели, их поддерживала вера в то, что они помогают фронту, а значит - своим отцам, мужьям и братьям. Каждая добытая военная тонна

зерна, куб леса, давались сверхусилиями, потом и слезами женщин, детей и стариков. И мы тех, кто отстоял нашу Отчизну, просто не имеем права забывать, что они делали невозможное: фронт и тыл вместе победили врага, отстояли нашу Родину. Мы помним! Мы гордимся ими!

Сложилась традиция у Вечного огня - чтить память защитников Отечества нашего возло цветов и минутой молчания. В эту минуту мы вспоминаем своих предков-воинов, вспоминаем няганских ветеранов, всех российских защитников и благодарим их за мирное небо, за возможность достойно прожить жизнь и молимся своими словами о сегодняшних воинах - защитниках России.

Далее перед нами на 13-ти метровом гранитном постаменте возвышается фигура правого святого Георгия Победоносца, поражающего копьём змея (символ зла). Инокон веков Георгий Победоносец считается покровителем русского воинства. Ему изображен на гербе Москвы и России. Святой, как обобщающий образ, объединил в себе все войны, в которых принимали участие русские воины. Он – покровитель русского воинства, также защитник Москвы, России и нашей Нягани.

(У барельефов) У барельефов посвященных войне в Афганистане 1979-1989 годов и в горячей точке нашей страны - Чеченской республике. Десять лет русские воины выполняли интернациональный долг в Афганистане. На мраморной плите и пилонах бронзой высечены имена 257 няганцев, погибших в Великой Отечественной войне и в горячих точках.

*Отстаивая право на свободу,
К победе шел, Россия, твой солдат.
И не сломила сердце, не сгубила,
И душу не растлила им война.
Видать, нечеловеческая сила
Ему, солдату русскому, дана.*

(У щита) Перед нами в бронзе выполнен круглый щит русского воина с изображением Российского герба - двуглавого орла, в центре которого Георгий Победоносец на коне и копьём поражает змея - всемирное зло. Орел - символ силы и непобедимости. Двуглавый орел охраняя государство, смотрит на Запад и Восток. Корона на голове орла означает, что страна живет по законной чести. Щит покоится на двух перекрещивающихся булавах, меч зачехлен, как символ миролюбия нашей страны. Второй - наготове. Чтобы все помнили слова Александра Невского: мечом к нам придет меч и погибнет. Основанием композиции является лавровый венок, древний символ народа-победителя, воинской славы России.

В нашей памяти навсегда останется беспримерный подвиг нашего народа, ставшего в те годы на защиту своего Отечества и победившего врага. Победа ковалась не только на полях сражения, но и в тылу, где героями были женщины и подростки. Это они совершали такие трудовые подвиги, которым нет равных в мире. Память об их подвиге навсегда сохранится в наших сердцах. Эту память мы передаем нашим потомкам.

К сожалению, сегодня воины России опять вынуждены защищать нашу страну, враги стремятся ее уничтожить. Как тогда, в военные сороковые, сегодня жители страны и няганцы поддерживают и помогают сегодняшним защитникам, нашим героям. Собирают и отправляют в войска воинам, вяжут маскировочные сетки, шлемники, одежд, собирают средства на военную технику, пишут письма и т.д. И как во все времена, мы говорим: «Враг не пройдет! Победа будет за нами!»

*Ты за нас воевал,
Ты за нас жизнь отдал
Чей-то сын, иль отец, или брат.
Мы клянемся тебе
Край родной так любить
Как любил ты, погибший солдат.*

Провожая вас, напоминаю: помните, что вы – потомки героев, которые защитили, отстояли Родину. Мир был спасен мужеством недрогнувших мужей. Будьте достойными наследниками вечной славы героям Отечества! Мы помним! Мы гордимся!

Экскурсия «Всё на стойбище от женских рук»

Мисько
Елена
Михайловна

г. Пыть-Ях



Схема маршрута:

1. Вход к экспозиции «Традиционные населенные пункты региона»
2. Святой лабаз (портр.)
3. Лабаз хозяйственный (плоск.)
4. Навес (портр.)
5. Жилая изба (фот.)
6. Летний очаг (портр.)
7. Хлебная печь (нянь кэр)
8. Родильная изба (фот.)
9. Двор избы жилой (фот. оотпи)

Ханты относятся к коренным малочисленным народам Восточных русских письменных источниках, появившихся в XVI в., их называли остяками. Ханты занимаются традиционными видами деятельности: охотой, рыболовством, сбором дикоросов.

Многие коренные жители ханты и сегодня продолжают жить в стойбищах. Ханты называют их термином «юрты» (стойбище) - это небольшое поселение, в котором проживают от одной до трех родственных между собой семей. Жители юрт (стойбищ) продолжают жить по традициям своих предков, по законам природы.

В каждом селении имеется святилище, находящееся в труднодоступном месте. В нем хранятся различные ритуальные предметы: деревянный идол, ткани и все необходимое для проведения обрядовых действий. Здесь же в определенное время осуществляется жертвоприношение. Богам приносили в дар жертвенного зверя: козла, корову, овцу, курицу, оленя. На деревьях развешивались шкуры жертвенных животных и разноцветные лоскутки ткани.

Юрты (стойбища) ханты находятся в сосновом бору так, чтобы у поселения был доступ к реке, связано это необходимостью рыболовного промысла.



В юртах (стойбищах) имеется традиционный набор построек: жилой дом – *қот*, лабаз (срубной амбар на сваях) – *лопас*, хлебная печь – *нянь кер*, летний очаг – *пукары*, навесы для хранения различной утвари и вяления рыбы – *лелэс*.

Лабазы на ножках удобны для хранения вещей и продуктов, они недоступны для мелких грызунов.

Жизнь ханты тесно связана с водой, трудно представить без легкой долбленной лодки, называемой *облас* *рыит*, который

изготавливали из осины. Передвигались на обласах при помощи *ведул*. Мужчина управлял лодкой у кормы, женщины и дети гребли. Имелись большие крытые лодки с крышей из бересты, использовавшие для дальних переездов семьи.

Зимой для передвижения использовали лыжи – *нымэт*. Ходить на них учились с 6-7 лет. Лыжи делали из древесины сосны, скользящая часть обклеивалась мехом из камуса. Лыжи назывались *подволоками*.

Основной транспорт зимой – *нарты*. В лесной зоне оленей в хозяйствах было немного. Оленеводство здесь служило транспортным целям.

Жилой дом *қот*, представляет собой срубную постройку с двускатной крышей. Срубные дома были как с потолками, так и без потолков. В старину в домах кровельным материалом служил мох. Окно в доме небольшого размера. Обогревается дом железной печкой. Традиционно имелся очаг на каркасной основе – *чувал*. Очаг у северных народов не просто место для огня – символ тепла, уют и источник жизни. Он оберегает и объединяет семью. Пока горит огонь в очаге, семейный род будет продолжаться.

В жилище было деление на мужскую и женскую половины. Женской считалась передняя половина направо и налево от входа у очага, подчеркивая главное предназначение женщины – хранительница семейного очага и мать.

Хлебная печь *нянь кер* имеется в каждом поселении, изготавливается из глины и строится на срубном фундаменте, над печкой имеется навес.

Летний очаг *пукары* – кухня для приготовления еды на открытом огне.

Мужчины издревле были охотниками, рыболовами и воинами. Они добывали еду для своей семьи, заботились о её спокойствии и безопасности.

Обязанностью женщины было ведение домашнего хозяйства – приготовление пищи, заготовка дров, установка чума и многие виды домашней работы: выделка оленьих шкур и шкур пушных животных, изготовление ниток из сухожилий оленей, одежды и обуви, заготовка ягод, изготовление посуды из бересты. Воспитание детей также возлагалось на женщин. Начальные трудовые навыки прививались ребенку матерью. Обязательным считалось воспитание у детей таких качеств, как трудолюбие,

бережное отношение к природе, нравственные качества, которые проявляются в поведении и деятельности человека.

Многодетность всегда считалась благом. С момента осознания беременности на женщин налагались различные запреты. Например, до рождения ребенка женщине запрещалось посещать кладбища или быть на похоронах. Все, что было так или иначе связано с потусторонним миром беременной женщины было табу. Существовали и необычные запреты, например – нельзя было беременным женщинам надевать на себе одежду, чтобы не перейти в иной мир. Существовали табу на выражение определенных эмоций. Например, запрещалось громко смеяться, плакать при разлуке с близкими. Если мужчина охотился, в это время его супруге запрещалось обсуждать дичь и готовиться к ее разделыванию. Считалось, что таким образом можно лишиться или охотничьих способностей. *Возможно именно отсюда и пошла поговорка «Делить шкуру небитого медведя».* Запрещалось заранее шить одежду для новорожденного ребенка.

На время рождения ребенка женщина переходила в так называемый маленький дом – алаш. Устроен домик так же, как и жилой дом. Здесь устанавливали перекладины для рождения ребенка. Спали на сухой траве. Запрещалось использовать оленью шкуру. Помогали роженице пожилые женщины.

После рождения ребенка роженица и новорожденный обмывались специальным раствором из чаги. Послед клали в берестяной кузовочек и вешали на дерево – если мальчик – на кедр, если девочка – на березу. Была примета – чем дольше висеть этот кузовочек, тем счастливее и дольше будет жить ребенок. Рождение в «рубашке» считалось хорошим знаком.

По истечении определенного периода молодая мама и ребенок проходили ритуал очищения.



После перехода мамы с младенцем в общий дом, приглашали гостей, приносили в жертву и устраивали угощение. Родители ребенку дарили оленя, которая являлась символом благосостояния, приплод от этой важеньки считался личной собственностью ребенка. Накануне или в день рождения ребенка отец добыл зверя, рожденного считали счастливым человеком и полагали, что он станет удачливым охотником.

Для первого новорожденного дедушка или отец изготавливали колыбель – онтэл. Существовали некоторые запреты в отношении онтэла. Например, говорили: «Пустую колыбель не качай – приобретет хозяина» (имелось в виду: злого духа). На спинку люльки наносили изображение птицы хранящей семена. Младенцу в колыбель клали спички, что огонь отпугивают нечистую силу. В семье, где было много детей, люльку передавали от одного ребенка к другому. Если

спал ребенок, страдающий каким-либо недугом, ее уже не использовали для другого ребенка не использовали люльку умершего ребенка.

Мама шила для новорожденного личные предметы: одеяло меховое, меховые чулочки, и другие необходимые вещи.

Ребенка воспитывала мать, 6-7 лет воспитание становилось разделением опекала мать, мальчика — отец. 6-7 лет девочек учили шить одежду и обувать сухожильные нити, поручали им уход за младшими братьями и сестрами, помогали матери готовить пищу. Это являлось подготовкой к их дальнейшей самостоятельной жизни. В 10 лет девочки умели выделывать оленьи шкуры и камусы, шить и украшать одежду и обувь, выполняли и тяжелую работу: рубили дрова, носили воду.



Домашний труд занимал все время женщины. Во время рыболовства она занималась обработкой рыбы (вялила, солила, коптила), во время охоты женщина разделывала туши и обрабатывала мясо. Женщины, помогали мужьям в оленеводстве, рыболовстве, охоте.

Разделение труда диктовалось не только практической необходимостью, но и традиционным миропониманием и элементами архаики в обществе. Так,

согласно представлениям ханты женщина являлась существом нечистым. Поэтому для женщин существовало множество запретов в повседневной жизни. Женщинам нельзя было переступать промысловые орудия. Нарушение этого запрета, считалось, обязательно приведет к неудаче в промысле. Осторожность женщины должны были соблюдать по отношению не только к промысловым орудиям, но и к самому охотнику, женщине запрещалось переступать через мужа, класть свои вещи поверх его одежды. Ей не разрешалось подниматься на крышу жилища, так как в противном случае находившиеся в нем предметы становились нечистыми. Нельзя переступать через туши животных, наступать на шкуры зверей.

Женщина в хантыйском доме – хранительница очага. Все в доме держится на женщине. Ловкие руки хантыйской женщины знают секреты древнего ремесла, что досталось от предков.

В приветствии участницам первого форума женщин Севера, Сибири и Дальнего Востока проходит в Санкт-Петербурге в июне 2023 года лидер Совета Федерации Валентина Матвиенко сказала: *«Испокон веков женщины Севера славятся приветливостью, дружелюбием, скромностью, готовностью всегда прийти на помощь. При этом северянки это всегда очень стойкие, целеустремленные, в хорошем смысле этого слова самодостаточные женщины. Природа сформировала эту силу духа, ответственность, умение преодолевать любые трудности и не сдаваться».*

Экскурсия «Тайны салымского озера»

Осипова
Валентина
Гурьяновна
Нефтеюганский район



Посёлок Салым – Солхэм, что в переводе с хантыйского означает, созданная, сотворенная. И на этой созданной, сотворенной земле есть красивое, огромное и глубокое озеро - Сырковский Сор.

В истории Салымского края всё меньше белых пятен. Коренные народы Севера не вели письменных источников, поэтому изучать их прошлое – задача археологов. Устные предания лишь приоткрывают завесу таинственности. Археология даёт в руки учёных ценный материал.

Озеро Сырковский Сор находится в Нефтеюганском районе Ханты-Мансийского автономного округа – Югры. Территория достопримечательного места полностью входит в состав территории муниципального образования сельского поселения Салым.

На сегодняшний день выявлено и обследовано 37 объектов археологического культурного наследия, находящихся в окрестностях озера Сырковский Сор (Имн-тор). Сырковский Сор самое глубокое озеро Западно-Сибирской равнины, глубина составляет около 62 метров, имеет округлую форму с радиусом 1,9 км, занимает 5 место по площади в Югре. Раньше озеро называли Имн-тор, что в переводе с хантыйского тор-озеро, имн - священное. У народов ханты ходит легенда, что в озеро водится 18 видов рыб промысловых (всего около 30 видов). Территория была заселена людьми ещё в эпоху мезолита до начала нашей эры. Озеро Сырковский сор и его окрестности, является культурным наследием Югры.

Всего на планете земля известно около 120 озёр, имеющих космическое происхождение. Безусловно, представляют научный интерес и имеют высокую социальную значимость для жителей.

Наш край хранит немало интересных историй, легенд и загадок... Изображения животных, сопровождающих эти божества, отражают некое космическое событие. Одна из легенд передаётся из поколения в поколения и сохранилась в изменённом виде вплоть до 20 века. Народы округа считают, что озеро появилось, когда с небес спустились три огненные богини на огромном з

прорыл глубокую нору и заснул, после чего воронка заполнилась водой. Ранняя легенда говорит о том, что местные жители могли быть свидетелями падения космического тела, и эта легенда из поколения в поколение. Ещё одна из легенд гласит, что переплыть озеро нельзя, духи этого не любят. Женщинам заходить в озеро не рекомендуется, более одной якобы есть легенда, что в озере утопили идола- баба из золота в полный рост, и эта баба тянет на дно.

По полученным данным учёных в районе озера Сырковый Сор существовали поселения тыс. до н.э. Найдены предметы жизнедеятельности человека в верхней части «черного слоя» космической пыли и перекрыты 20-30-сантиметровым слоем серой глины, которая могла сформироваться в результате выброса грунта из воронки при падении космического тела упало более пяти тысяч лет назад - во время расселения человека на территории западносибирской равнины и это явление повлияло на почитание озера у местных жителей.

На берегу озера Сырковый Сор в темнохвойном лесу с суглинистой почвой в уникальных природных условиях расположен археологический ансамбль «Священная Кедровая Роща», крупный археологический объект на территории Югры.

Археологический памятник «Священная Кедровая Роща» состоит из разновременных археологических объектов – поселения Кинтусовское 13 (II – I тысячелетия до н.э.), «Священная Кедровая Роща» (V-VII вв.) и святилища «Сотэм-тэ-ике» (XII – сер. XX вв.).



По мнению археологов здесь ещё в III веке до нашей эры проходил торговый путь. Именно поэтому в этом районе находят очень много различных артефактов. Поселение людей появляется на этой территории в бронзовом веке, поскольку это прекрасное место для ведения охоты и рыболовства. В средние века население региона начинает почитать это место, о чём свидетельствует

размещение на нём могильника с захоронениями знатных членов общества. Кроме того, в это время люди начинают проводить на территории могильника поминальные обряды, принося дары убитых животных. В пространстве между могилами обнаружены украшения и наконечники стрел отдельно лежащие в земле. Данные находки интерпретируются как инвентарь поминального комплекса синхронного с захоронениями V-VII вв. Подобные обряды подтверждают веру человека в загробную жизнь и культ предков, осознание смерти как переходного состояния из одного мира в другой и надежды на помощь духов предков ныне живущим соплеменникам. Культурные обряды на исследуемой территории продолжались вплоть до середины XX века. Из дерева кедровой рощи на побережье озера изготавливали скульптуры духов ханты. Святилища являются археологическими источниками по истории и культуре салымских ханты (остяков, юрт Кинтусовских) одной из групп коренных малочисленных народов Ханты-Мансийского автономного округа – Югры. Каждый год в летний период в окрестностях озера Сырковый Сор проводятся археологические раскопки.



На берегу прекрасного озера проходят поселковые и районные мероприятия «Сибирская слобода», «Сабантуй», «День молодёжи», школьные туристические слеты и турсборы «Равные возможности», ежегодные открытия археологического сезона и регата, на берегу находится яхт-клуб. В 2012 году Салым собрал на международный пленэр художников разных стран. Экологическая тропа располагает к пешим прогулкам,

берегу проходит лыжная трасса, третий год заливается каток.

Салымчане любят озеро и заботятся о чистоте и благоустройстве берегов. Работники предприятий и организаций посёлка в сотрудничестве участвуют в акциях «Чистый берег» и «Вода России».

Салым – одно из мест в Ханты-Мансийском автономном округе – Югре, где есть официальный пляж, отвечающий всем санитарно-химическим показателям и нормативам. Посельчане приветствуют акцию «Вода – безопасная территория». В любое время озеро – любимое место отдыха Салымчан. «Наше салымское море» – так с любовью мы говорим об озере.

Летоисчисление сельского поселения Салым ведётся с 1969 года. В 1969 году проложена железная дорога. В 70-х годах на озеро приводились гидросамолеты со строителями и жителями. Жители приобретали лодки с моторами. В летний период рыбачили удочками прямо с лодки. Ежегодно на озере устраиваются соревнования по подлёдной ловле рыбы. Озеро вдохновляет на творчество.

«ОЗЕРО СЫРКОВЫЙ СОР»

*Как чашка голубая
На скатерти зелёной
Среди болот таёжных
Сырковый Сор блестит.
И лишь совсем недавно
Поведали учёные,
Что озеро Салымское
Создал метеорит.*

*Вокруг леса кедровые,
Хантыйские святилища
Соседствуют с посёлком,*

*Что вырос средь тайги.
Мы полюбили озеро,
Любуемся закатами
И лучшим местом отдыха
Нас Имн-тор манит.*

*И мы идём по берегу,
Вглядываясь в озеро.
Ветер вновь тревожит
Зеркало воды...
Озеро Ёминтув
Зовёт археологов,
Много ещё тайн своих
В глубинах прячешь ты.*

*Как хорошо нам в озере
Купаться, обновляясь.
Совсем не тянет к морю,
Здесь мы навсегда.
Сверкают изумруды
По озёрной глади.
Ах, озеро Сырковый Сор –
Тёмная вода.*

*Здесь силы набираемся,
Мечтаем и влюбляемся,
Рыбачим и купаемся
И яхты старта ждут.
Сосна склонилась к озеру,
Причал, как мостик к солнышку.
Нас спросят: – Где Россия?
Мы вам ответим: – Тут!
(Валентина Гурьяновна Осипова)*

На берегу озера Сырковый Сор ведётся строительство музея-заповедника «Священная роща». При заповеднике планируется создать гостиницы и кемпинги для привлечения туристов. Всегда рады гостям!

Экскурсия «Всё о тебе, посёлок мой...»

**Рычкова
Вера
Александровна**
Сургутский район



Здравствуй! Я серебряный волонтер г.п.Фёдоровский Вера Рычкова приглашаю вас на экскурсию по достопримечательностям своего поселка «Все о тебе, поселок мой...».

Начну ее словами самобытного поэта, старожилы поселка Анатолия Бурикова:

*В Сургутском районе, среди рек и болот
Богатых брусникой и клюквой, и рыбой.
Поселок нефтяников славный растет,
Гостей приглашает, кто в нем еще не был.*

Поселок у нас еще молодой, следующий год ему исполняется только 30 лет.



Этот поселок – по величине населенный пункт Сургутского района, где проживает более 25000 человек. Своим рождением он обязан месторождению нефти, открытому известным геофизиком Виктором Петровичем Федоровым. 19 ноября 1984 года в 48 км от Сургута на месте слияния реки Моховой и ручья Меудекьяуна и родился поселок Федоровский в окружении Голубых озер – излюбленном месте отдыха федоровчан. Сейчас это современный благоустроенный поселок, у которого есть свои достопримечательности и достижения, о которых мне хочется вам рассказать.

При въезде в поселок вы видите стену, в 2006 году была установлена мемориальная доска Федорову Виктору Петровичу – геофизику-первопроходцу, участнику ВОВ, в честь которого и был назван поселок. В честь Виктора Петровича

назван и сквер, в центре которого заложен мемориал камень. Сюда приходят отдыхать и взрослые, и дети.

А это нефтегазодобывающее управление НГДУ «Комсомольскнефть», в 1998 году возглавил созданный им же управление Александр Филиппович Резяпов. Здесь работает более 3 тысяч человек. Чтобы уменьшить количество круглосуточно пламенеющих факелов газа и атмосферных выбросов от их горения, нефтяники «Комсомольскнефть» одни из первых ввели в строй газотурбинные газопромышленные электростанции на месторождениях.



Это градообразующее управление имеет важнейшее значение для развития и благоустройства поселка.


К 30-летию г.п. Фёдоровский на центральной улице Ленина была открыта «Аллея Славы». На ней размещены 10 стендов портретами фёдоровчан-передовиков производства различных отраслей деятельности, а также почетных жителей поселка.



Перед вами культурно-досуговый центр «Премьер» - это настоящее красивейшее архитектурное сооружение с огромной площадью и фонтаном. Он был открыт в 2003 году. Здесь работает 28 художественных коллективов, многим из которых присвоено звание «Народный коллектив», «Образцово-художественный» и др.

Это полностью кондиционированный досуговый центр района, что позволяет чувствовать себя комфортно зрителям, и участникам. В нем постоянно проводятся не только поселковые, но и окружные мероприятия. В 2007 году в «Премьере» стартовал Югорский этап Всероссийского фестиваля-марафона «Песни России». Инициатором и организатором которого была Надежда Бабкина и прославленный коллектив «Русская песня». На этом фестивале нам, хору ветеранов, посчастливилось спеть с Народной артисткой.

На площади КДЦ «Премьер» в 2007 году состоялось торжественное открытие памятника погибшим воинам за Отечество. Инициаторами его возведения стали ветераны локальных войн. Двухметровый постамент – звезда, держащая шар, символизирующий Землю. Снизу постамент окружают 14 гранитных тумб, с названием стран и мест, где воевали российские солдаты. Это место, где проходят митинги с возложением цветов.



Гордостью Фёдоровского стал новый парк «Мечта Фёдоровского». 20 августа 2022 года состоялось торжественное открытие парка. Парк уникальный в нашем округе. Он оборудован зонами для прогулок, отдыха, спортивными и детскими площадками, беседками, дизайнерскими скамейками со встроенными USB-портами, цветами в кашпо, площадкой для скейтборда. Установлены специальные доски, на которых любой желающий может

оставить послания и приветствия посетителям. Но самое необычное место - это искусственный первое в Сургутском районе, через него перекинут мост для молодежи. По обе стороны моста фонтаны с подсветкой. Весь парк уложен искусственным зеленым покрытием, оснащен средствами навигации.

Особое впечатление производит в темное время суток, где подсветка подчеркивает архитектурные достоинства. Сейчас это самое популярное место для отдыха федоровчан и гостей поселка.

Следующий объект нашего путешествия на центральной улице – это Комплексный центр социального обслуживания населения.

В 2014 году здесь была заложена «Рябиновая Аллея» в память о земляках, погибших в локальных конфликтах при исполнении воинского долга. Венчает памятный знак – красный гранитовый постамент с надписью Рябиновая аллея «Сердце матери».

В Комплексном центре предоставляются услуги дневного пребывания одиноко проживающим гражданам пожилого возраста и инвалидам.

С 2015 года мы, Серебряные волонтеры, взяли над ними шефство. Проводим мероприятия к памятным и праздничным датам, помогаем своими руками по делу реабилитации и получения социальных услуг. Реализовали 3 грантовых проекта для приобретения материала для изготовления ручной работы, тренажеры для занятий, настольные игры и др.

Нашими кураторами Серебряных волонтеров является социальная служба, вся наша деятельность имеет социальное направление. В этом здании находится и наш «штаб».

В настоящее время мы, Серебряные волонтеры, занимаемся благотворительной деятельностью: сбором гуманитарной помощи для жителей Донбасса. Участвовали в акциях «Бабушкина забота, Тепло для солдата» и др. Принимаем участие в долгосрочном Президентском Гранте для детских домов Донбасса». Сейчас начали работу по изготовлению маскировочных сетей.



продолжаем вязать носки для наших солдат, ведь скоро наступят холода.

Рядом с Комплексным центром вы видите также одно из красивейших сооружений Фёдоровского, наш храм Святого Великомученика Феодора Стратилата. Он был построен на средства, собранные жителями поселка. В 1998 году епископ Тобольский и Тюменский Дмитрий освятил его. Это поистине одно из красивейших сооружений не только снаружи, но и внутри.

В 2001 году здесь открылась Воскресная школа, которую посещают более 50 детей и трапезная, куда могут прийти трапезничать все желающие.



Одной из главных достопримечательностью Федоровского считаются Голубые озера, излюбленным местом отдыха не только федоровцев для многих жителей Сургута и района. Особенность Голубых озер – обилие ключей, благодаря которым вода постоянно обновляет лазурный цвет.

Вы уже видели, что при въезде в поселок нас встречает стела «Я – дома». И эти слова в радуют. Когда мы заезжаем в поселок из поездки особенно долгой, искренне радуемся, увидев эту светящуюся в темноте надпись.

Федоровский это наш дом, который очень любят все его жители. Это очень красивый и благоустроенный поселок, неоднократно занимающий призовые места во Всероссийских конкурсах среди сельских поселений по благоустройству.

У нас 4 общеобразовательных школы, детских садов, Центр дополнительного образования, Школа искусств. В поселке на высоком уровне проводится спортивно-оздоровительная работа с населением у нас 2 спортивно-оздоровительных центра с бассейном, лыжно-роллерная трасса. В этом году построили тренажерный комплекс круглогодичного пользования, 3 закрытых корта. Конечно же, имеются свои спортивные достижения, свои чемпионы: лыжник Андрей Шкуров, Скоробогатский Ильяман, Хаджимурадов Эльдар, Четырбаев Акманбет, Эскендиров Гульнара, Бурылова – серебряный призер Кубка мира по лыжному спорту и многие др.

Федоровчане любят свой поселок. Часто проводят субботники по уборке улиц, скверов, и также ежегодно высаживают деревья и цветы.

Закончить наше путешествие хочу словами еще одного нашего самобытного поэта Валентины Чаплыгиной:

*Очень благодарны мы судьбе,
Что свела нас в этом чудном крае.
Фёдоровский стал нам, как родной,
Его второй мы родиной назвали.*



Экскурсия

«Православные церкви Югры»

Саранчук
Наталья
Михайловна



(г Пыть-Ях, работа Саловой Светланы Николаевны)

Колокола

*Сильнее самых громких слов
Чуть слышный звон колоколов.
В нем столько чистой глубины.
И старины. И новизны.
В нем свежесть гроз. И нежность роз.
И лики звезд. И капли слез.
И солнца свет. И свет Луны.
И многозвучность тишины.
Забыв проблемы и дела,
Я слушаю колокола.
И сердце, словно Божий храм,
Поет хвалу колоколам.*

25 мая 1923 года между группой верующих села Тундриной Тундринским районным исполнительным комитетом Совета рабочих и крестьянских депутатов был заключен договор о пользовании зданием Пантелеимоновской церкви с богослужебными преддвериями. Договор был подписан группой верующих, которых было 47 человек. В архиве сохранился устав Тундринской Пантелеймоновской религиозной общины Сургутского района. В 1924 году в списках верующих уже 292 человека. Церковь была богата, об этом говорит список церковного имущества: здание церкви деревянное с колокольней, церковь обнесена деревянной оградой, крыша крыта железом, в церкви имеется два дома церковнослужителей, которые построены в 1889-1913 годах, на колокольне имеется 7 колоколов».

По принадлежности Пантелеимоновской церкви относилась к Сургутской Троицкой церкви. В списке членов исполнительного органа церковного совета 1925 года указана фамилия священника – возможно Иван Иванович «Громыко» (документы плохо сохранились и неразборчивый почерк), лет. Имя церковного старосты – Замятин Николай Алексеевич, или, возможно Александрович, 31-го года. В списке верующих 1925 года значилось 204 человека.



В Государственном архиве Ханты-Мансийского автономного округа – Югры хранятся документы рассказывающие о ликвидации Тундринской церкви в годы Советской власти. Самые ранние доку- датируются 1923 годом и принадлежат Сургутской районной милиции.

С момента принятия Закона о религиозных объединениях в 1929 году началось намеренное уничтожение православных храмов на территории Тобольского севера.


Административные органы Сургутского района проводили тщательные проверки выполнения условий договоров с религиозными обществами на пользование зданием церкви по страхованию и ремонту. Тундринская церковь не стала исключением. Проверки проводились 19 марта и 6 июля 1929 года. В акте проверки указано «церковь ремонта не требует, 1 октября 1929 года здание церкви и имущество культа не застраховано». Это, скорее всего, юридической причиной закрытия Пантелеимоновской церкви осенью 1929 года. 4 марта 1930 года в дверях храма было вывешено объявление «о взятии церкви в ведение государства, в связи с чем совет не поступило» 23 марта 1930 года административным отделом Сургутского районного исполнительного комитета был направлен материал по ликвидации Тундринского религиозного общества в Тобольск.

В разные годы Советской власти в здании Тундринской церкви размещались склад, зернохранилище, библиотека, а также кинотеатр. Однако в 1996 году в Тундрино был образован православный приход и с этого же времени началось восстановление Пантелеимоновской церкви.

Чеускино одно из старейших поселений Нефтеюганского района. Населенный пункт образован в 1899 году.

Основателем поселения является ханты Ефим Чеускин, он же был и первым жителем. Населенный пункт образован на острове реки Большой Бор. В своих трудах упоминал исследователь Севера Западной Сибири краевед Александр Дунин-Горкавич: «Юрты Чеускиных лежат на острове еще выше на три версты, при нижнем протоки Сангопай, ширина его пять и ширина две версты, нем-сырой кедровый бор. Против этого острова на Юганской Обью въ трех верстах от берега – небольшой Кедровый сырой остров «Тобольский север», 1899г. С 1900 года в юртах начинают селиться не только ханты, но и русские. Главным преимуществом для выбора Чеускино в качестве постоянного места жительства, кедровый бор. По мнению поселенцев, которые решались остаться в Чеускино, остров украшает остров будто подковой, тем самым обещая удачу жителям юрт.

6 июня 1993 года собрание жителей посёлка Чеускино приняло решение об организации Православного Серафимовского прихода.



4 декабря 1993 года Гражданский Устав Православного Серафимовского прихода посёлка Чеускино утвердил Димитрий, епископ Тобольский и Тюменский.

6 декабря 1993 года Димитрий, епископ Тобольский и Тюменский, благословил Православному приходу регистрацию Устава. Администрацией посёлка под храм было передано старое здание бывшего детского сада.

15 апреля 1996 года после ремонта здания, его переоборудования в храм, по благословению Владыки Димитрия, настоятель Свято-Пантелеимоновского храма (г. Нефтеюганск) иерей Николай Матвейчук освятил Серафимовский храм.

15 мая 1996 года на новоосвящённом храме установлен купол.

14-15 января 1997 года иерей Николай Матвейчук, диакон Аркадий Бадерин и клир Свято-Пантелеимоновского храма (г. Нефтеюганск) в случае престольного праздника в Серафимовском храме провели первые богослужения. В этот момент по графику установленному окормляющим священником, стали регулярно проводиться богослужения.

1 февраля 1999 года начала работу при храме библиотека и Воскресная школа.

13 июля 1999 года Управлением юстиции зарегистрирован Устав местной православной религиозной организации Приход храма «Преподобного Серафима Саровского».

7 июля 2000 года Его Высокопреосвященство Высокопреосвященнейший Димитрий, архиепископ Тобольский и Тюменский утвердил проект и благословил строительство в поселке нового здания храма в капитальном исполнении.

7 апреля 2001 года начато строительство храма. Заказчиком строительства выступила администрация Нефтеюганского района.

11.12.2002 года Указом управляющего Тобольско-Тюменской епархии №49 настоятель храма «Святого Духа» (г. Нефтеюганск) протоиерей Николай Матвейчук назначен исполняющим обязанности настоятеля храма прп. Серафима Саровского.

31 июля - 1 августа 2003 года в дни празднования 100-летия канонизации преподобного Серафима Саровского в новостроящемся храме состоялся молебен и Крестный ход по территории поселка.

29 марта 2004 года благочинным Ханты-Мансийского округа протоиереем Николаем Матвейчук совершено освящение куполов на строящемся храме, а 30 августа 2004 года - освящение колоколов для колокольни храма.

11 ноября 2004 года подписан акт сдачи законченного строительством объекта «Храм преподобного Серафима Саровского».

Экскурс в историю п. Лиственичный

Сапожникова
Галина
Михайловна

Кондинский район



*Я из племени - рода былинного
Да с реки Конда, да вогулочка;
Род крещён был в эпоху царскую,
Филофеем Лещинским – святителем.
Да, течёт во мне кровь казацкая,
Что досталась от Свет-Василия,
Где исполнена воля царская,
Град Тобольск заложить в Сибирюшке.
Из того я рода, что мир отстоявшего,
В лихие годы сплотившие,
Честь солдатскую не срамившие,
В Сталинградских полях усопшие.
Из того я рода, из племени
Труд в почёте – есть заповедь главная!
Не кичилась я разной работушки;
Да, заветы исполнила матушки.
Да, живу в Лиственничном без времени;
Да, пишу о нём строчечки важные.*

Экскурс в историю п. Лиственичный

*Среди шумной тайги,
На крутом берегу,
У озёрной волны,
Где сады все в цвету,*

*Девяносто годков
Лиственичный стоит,
Память жизни витков,
Люд мирской здесь хранит.*

*Юбилей у Конды,
Параллелями шли,
Мы истории дни,
Рассказать вам должны.*

*В двух словах не сказать,
Какой путь он прошёл,
Осуждённых привёз,
Здесь в тридцатом обоз.*

*Хлеборобы земли,
Где Челябинск, Тюмень,
Из Курганских степей
К нам согнали крестьян.*

*Ох, как трудно пришлось,
Летом гнус, комарьё,
Корчевали здесь лес,
Где землянка – жильё.*

*А зимою мороз,
Не считался с людьми,
Да, не вспомнить без слёз
Те, прошедшие дни.
Но крепился мужик,
Не из слабых пород,
Да и бабы под стать,
Поднимался народ.*

*Каждый мастером слыл,
Кто кузнец, кто столяр,
Кто и бондарем был,
Кто печник, кто маляр.*

*Полетели годки,
Рожь в полях, как стена,
А дома, как грибки,
Вырастали в те дни.*

*Прошёл год и артель,
А затем и колхоз,
Черепанов повёл
Председательский воз.*

*Вот ведь крепкий мужик
В двадцать шесть да, колхоз.
Люд с обидою жил,
Не легко им пришлось.*

*Урожайность в полях,
Удивляла народ.
Овощей в закромах,
А, в районе – почёт.*

*Где гектар восемьсот
Разработал колхоз.
Да, за шесть лишь годков...
Ох, не вспомнить без слёз.*

*Тонн четыреста в год,
Собирали хлебов,
Жизнь ладком их пошла,
Помешала война.
Только в сорок втором
Из деревни ушли,
Кто в кулацком ряду,
Нет доверья тому.*

*Все ушли на войну:
Сын, отец или брат,
Половина из них
Лишь вернулась назад.*

*Как и стар, так и млад,
До победного дня,
Все трудились в тылу,
Побеждая врага.*

*Ленинградских сирот
Приютили в детдом,
От душевных щедрот
Их растили селом.*

*Из далёких земель,
Из молдавских краёв,
Вновь жестокий обоз
В Лиственничный привёз.*

*В честь Победы они,
Заложили сады,
Мы сейчас говорим,
Вам спасибо, отцы.*

*Не напрасен ваш труд,
Сад, как прежде цветёт,
Добрим словом всех вас
Вспоминает народ,*

*Лиственничный растёт
Агро - пром это брэнд,
КаФХа Чурилович
Заведует в нём.*

*Где мясцом, молоком
Обеспечен район,
И почёт окружной,
Он единственный в нём*

*Да, и занят народ,
Есть и школа, и клуб,
Детский садик и ФАП
И церковный приход.*

*Обихоженный парк,
Где площадки и свет,
Для подростков турник
И качели для всех.*

*Ах, как радует глаз
Яблонь белых наряд,
Радость в каждом из нас,
В тот весенний парад.*

*Пусть и дальше живёт
Наш посёлок родной,
Пусть и дальше цветёт
Белый сад наш весной*



Экскурсия «Леуши, древнее наше селение!»

Сысоева
Надежда
Анатольевна

Кондинский район



*Родной суровый древний край!
Зимой морозы, летом – сырость...
Пусть жизнь здесь – далеко не рай,
Но люди издревле селились.
Охотники и рыбаки -
Сыны мансийского народа,
Они селились у реки
И жили тем, что даст природа.
Дорогу вызнали давно
Сюда российские купчины.
На ткани, топоры, вино
Меняли рыбу и пушнину.
Но время новое пришло.
На месте маленьких стоянок
Большое выросло село
На берегу крутом Тумана.*

Мне хочется рассказать вам об одном из древнейших поселений Кондинского района – с. Леуши. Первое упоминание в летописях о селе Леуши относится к 1584 году.

*Леуши – древнее наше селение!
В 16-ом веке истоки твои.
Шайтанка – гора идолопоклонения,
Где сходятся духи воды и земли.*

Село Леуши расположено в центральной части Кондинского района на высоком левом берегу озера Туман. Отсюда открывается удивительно красивый вид на весь речной простор, охватывающий панораму озера Туман и извилистую протоку речки Ах. В переводе с мансийского «Ахт» и означает «протока». Село находится в очень красивой местности, окружающая природа восхищает красотой и богатством растительного и животного мира. Большое количество чудесных природных уголков привлекает людей в лес для сбора ягод и грибов, а на прогулку по реке – насладиться рыбалкой и тихим отдыхом у реки и, конечно, фотографированием. (Озеро площадью 114 кв. км имеет сильно вытянутую форму. С востока из озера вытекает река Ада, впадающая в реку Конда. Озеро названо по названию ближайшего села Леушинским.)

История возникновения села уходит корнями в далекое прошлое и связана с легендарным походом Ермака в Сибирь. Впервые село Леуши упоминается в летописях и исторических документах в 1584 году. Этот год и считается датой его основания. По версии исследователя Шашкова в 1584 году из-за постоянного и жесткого сопротивления вогулов, холодных и голодных зим, и других трудностей в отряде Ермака начинается раскол, и часть казаков решает вернуться на Русь. Их путь лежал по землям князя Патрика, люди которого довольно воинственно встречали русских или уходили в другие места. 14 семей вогулов поставили свои юрты на берегу между двумя небольшими речками. К сожалению, месте древней стоянки теперь уже ничто не напоминает, можем только указать место, где это было.

В более позднее время люди стали селиться чуть дальше от этого места, там были приехавшие после похода Ермака русские, которые стали активно заселять эти земли. Свои жилища они основали чуть в стороне от мансийского стойбища. Среди русских было разное население: бывшие казаки, беглые каторжане, политические... Постепенно русские и манси учили друг друга, перенимали навыки и умения, начали родниться. Это и стало одной из причин того, что кондинские манси одни из первых утратили традиционную культуру и родной язык. Причиной этого стало быстрое заселение этой местности русскими и представителями других национальностей.

*16 век! Князя и пелымцы...
Кого только нет в давнем прошлом села!
Татары, вогулы, казаки, тавдинцы -
Так летопись это до нас донесла.*

История села неразрывно связана с историей всей страны. Оно необычайно богато не только запоминающимися событиями, большими и маленькими, но и легендарными личностями, которые создавали и творили.

Достаточно вспомнить завоевание Сибири Ермаком, освобождение Югорского края Филофеем Лещинским, создание первых школ и колхозов в нашем крае, их взлеты и успехи, появление комсомольцев и коммунистов Леушей, расстрел активистов села бандой Печенкина, героические подвиги в годы войны, подвиги мужество леушинцев-ветеранов Великой Отечественной войны, самоотверженный труд сельчан на благо строительства социалистического общества, успехи лесопромышленного комбината и Кондинского зверосовхоза!

В 1712 году в северных краях проходит крещение националов Филофеем Лещинским. Крестятся и князья Сатыгинские. Вскоре после этого в Леушах возводится Церковь во имя Святого Духа. В 80-ые годы 19 века церковь претерпела пожар, но была восстановлена в 1860 году.

Она, словно большая белая птица, была издали видна с разных точек реки и озера. Ехавшие люди говорили «Едем в церковь в город Леуши». В 1891 году при церкви была открыта церковно-приходская школа, а в 1901 году построено первое здание школы.

В Государственном архиве города Тобольска хранятся метрические книги Леушинской церкви имени Сошествия Святого Духа XVIII и XIX веков. Есть документы по ее ликвидации в июне 1919 года, когда колокол и купола были сняты в помещении церкви начал работать клуб. Сохранилась фотография выборов 1932 года в здании клуба. После строительства нового клуба в 1964 году церковь было разобрано и из его крепких бревен была построена мастерская при школе. Сейчас на месте нахождения церкви на берегу реки поставлена маленькая часовенка.

Революция и гражданская война также оставили свой след в истории нашего села. Это были испытания и тяжелой борьбой. В 1918 году на окраине села были расстреляны активисты и члены комсомольской ячейки. На месте их расстрела долгое время находилась памятная доска, но осталась только братская могила, перенесенная уже не раз из-за обрушения берега, является напоминанием о трагических событиях гражданской войны.

В 1924 году был образован Кондинский район, в состав которого вошло и село Леуши. По переписи 1926 года в селе Леуши было 53 хозяйства, проживало в них 200 человек. В Леушинском сельском Совете был милицейский участок, фактория Госторга, потребкооперации, хлебоприготовительная база, школа первой ступени, изба-читальня, церковь на высоком берегу реки.

В 30-ых годах в селе была создана организация рыбаков под названием «Рыбкооп» и просуществовала несколько десятилетий. Она оказала большое влияние на развитие села, занималась снабжением товарами первой необходимости: копченой рыбой и пушным, сбором дикоросов; свиноводством; хлебопечением; швейным производством и т.д.

У рыбкоопа также была сеть магазинов.

В 1936 году был организован колхоз «Заря социализма». В 1942 году был построен кирпичный завод, проработавший 20 лет, а также открыт интернат на 45 мест. Во время Великой Отечественной войны на территории сельского поселения находился эвакуированный Ленинградский детский дом. В сороковые годы в селе уже работала школа-семилетка, к шестидесятым она становится средней, и при ней открывается 4 корпуса интерната для детей из отдаленных сел и детей-сирот. В военные годы население села Леуши работало на фронте. Это были лесозаготовки, сельхозработы, заготовка и переработка рыбы, сбор дикоросов.

Долгое время именно Леуши были административным селом, здесь находились конторы предприятий, таких как Кондинский ЛПК с 1932 года, Кондинская сплавконтора, лесхоз, ОРС Кондинского ЛПК, лесхоз, отделение госбанка, МТС, маслозавод, больница.

В настоящее время в Леушах находится администрация сельского поселения. В селе работают 2 школы, детский сад, амбулатория, библиотека, сеть магазинов, несколько частных предприятий по производству продукции животноводства и торговли. В селе Леуши проживает более 2000 человек, из них около 200 представителей коренной национальности. Фамилии той поры встречаются в селе до сих пор: Черины, Алагуловы, Картины, Пупины, Юткины, Ивашкеевы, Новосёловы.

Но наше село славится не только своей природой и историей, но и людьми. Есть громкие имена в развитии и становлении села и его лесной промышленности в области культуры и литературе, много героев леушинцев отличились в истории Великой Отечественной войны.

*Жил в Леушах простой народ,
Трудолюбивый и веселый.
И были, кто смотрел вперед,
И остальных с собою вел.*

По улице Красной жил ветеран Великой Отечественной войны, один из двух Героев Советского Союза Кондинского района Механошин Кирилл Петрович присвоено теперь школе села Леуши. Известны в селе имена участников войны Овсянник Карпович и Карпович Ю. (последние оба работали преподавателями в школе). Причем Сергей Германович преподавал шепотом, так как ранения горла у него не было голоса! Имя Сергея Германовича Овсянкина носит наша ветеранская организация, так как именно он с помощью перьевой ручки и карандаша создал альбомы, содержащие информацию об участниках войны нашего села с фотографиями и описанием воинского пути.



И все это было создано им вручную. Вилков Евгений Прокопьевич также участник Великой Отечественной войны, директор школы с 1967 года, который взял на себя тяжелейшее задание организации и первых лет образования самого крупного в районе интерната – более 200 детей без родителей и справился с этим нелегким делом, огромное школьное хозяйство! Леушинская школа под его руководством славилась своими ученическими и спортивными победами танцевальным кружком и школьным приусадебным хозяйством!

Имена земляков-участников Великой Отечественной войны нанесены на плиты памятника, который находится в центре села. Селяне провели поисково-исследовательскую работу и выяснили, что на мемориале необходимо добавить 186 фамилий земляков. Жители села Леуши Кондинского района намерены реконструировать памятник в центре села и подали заявку на это.

В историю села жирным шрифтом внесены также имена Шапиро Давида Евсеевича и Обедина Виктора Федорович, именно под их руководством организации КЛПК и Кондинского совхоза передовые работники были отмечены государственными наградами. Лесопромышленный комбинат зверосовхоз на Выставке достижений народного хозяйства по показателям своей работы был награжден Орденом Трудового Красного Знамени. Красным Знаменем эти знамена сейчас находятся в музее пос. Междуреченский. Многие руководители и работники этих учреждений были также награждены различными орденами и медалями за доблестный труд.

История села отражена в экспонатах музея Леушинской школы. Школьники любовно и заботливо собраны разными поколениями учителей и учеников. Многие учителя и воспитатели Леушинской школы долгие годы остаются в сердцах и памяти своих многочисленных учеников, которым они дали путевку в жизнь. Леушинская модельная библиотека и волонтерская организация «Добродетель» занимаются сбором, описанием и оцифровкой - сохранением всех материалов о селе и его людях.

особенно о ветеранах Великой Отечественной войны. Сбором информации занимались в разное время жительницы села Кульчицкая Е.П., Набатова Н.В., Ожеховская А.Е., Карфидова А.П.

Литературную страничку Леушей можно открыть с имен Андрея Маркхайова поэта, который когда-то жил в Леушах писателя Валерия Косихина получившего в Леушах среднее образование и именно отсюда начавшего свой путь в большую литературу. Леуши воспеты стихами Николая Смирнова в настоящее время литературная традиция подхвачена Галиной Зубковой-Дементьяновой и Надеждой Сысоевой.

Современное село с каждым годом становится краше. Появляются красивые дома, новые здания школ и детского сада. В недалеком будущем откроет свои двери новая амбулатория. Главная улица села асфальтирована, в этом году вдоль дороги создаются современные тротуары.

На глазах село растет и хорошеет.

Реки, озера, природа красивая,

Все хорошеет с годами наш край.

Гордимся тобою, село наше милое,

Долгие годы живи, процветай!

А мы любезно приглашаем всех посетить наш живописный уголок, полюбоваться его красотами, посетив музей школы, услышать историю возникновения села, увидеть портреты людей, вписавших свои имена в историю села.

Экскурсия «Город, рождённый нефтью, веро- любовью»

Андрюшина
Анна
Алексеевна

г. Нефтеюганск



*«Есть в Москве Таганка,
В Одессе Молдаванка,
А у нас – Юганка,
Берег да Пятак»*

Дорогие гости и жители гостеприимного города Нефтеюганска! вами находимся на историческом месте – это Ротонда, место, откуда начинался город. Это место первопроходцы называют «Пятачок».

Пятачок и Пятачок – кто задумывался, почему? И я, приехав в Нефтеюганск, приняла как должное – мало ли на земле маленьких участков, красивых и удобных? Вот бы в пелюшке – пятачки, но **Только в нашей местности чуточку не так»!**


В июне 1961 года причалила к высокому берегу Юганской Оби первая баржа с первыми строителями и стройматериалами. И с одними жилым вагончиком на всех. Устраивались, что в палатках в вагончике и в землянках- насыпях удивительно – куда люди ехали? Что за такая страна обетованная? Ещё одна Земля Санникова? Ведь ещё не нашли ни нефть, ни золото, жилья, ни дорог. Кругом тайга непроходимая, топи да болота и тучи мошки да комаров!? Мама сказала Ломоносов, (Сибирью прирастать) . или вычислил, предположил И.М.Губкин! Но – ЕХАЛИ!

За месяц в июле уже выстроили 5 домов и радостью отметили: **«Есть Пятак!»** Кто то во что для «Пятака» маловато места, а для «Пятачка» как бы многовато, но согласились на «Пятачок». Так это название и прижилось. К «Пятачку» относилось и место, где сегодня стоит ЗАГС и Клуб. А первые дома так и выстроили в ряд вдоль тропы, потом дороги для тяжёлой гусеничной техники, которой перевозили грузы с барж дальнего Севера протоптали дорожку, и название ей тут же придумали. А какое знаменательное, мирового уровня событие произошло в 1961 году? Конечно!

мы были под впечатлением полёте в космос первого на земле человека - нашего Юрия Гагарина. Первая улица называли именем Юрия Гагарина. Тогда ещё не было нефти только в расчётах и надеждах, а улица жила своей рабочей напряжённой жизнью.

«И тайга непроходимая разлучить не сможет нас - жду тебя, мой любимый»
Нефтеюганск прибывали новые грузы: новые люди, семьями по двое, трое детей из благополучных городов всего Советского Союза. А ведь тогда ещё не было скважины Р63, не Р62. А Р61 дала приток нефти с водой. Не знали в полную неизвестность, хотя только в научные предпосылки, что нефть найдут. И указ вышел сворачивать поиски. Но «самовольная» Р62 выдала нефть к 22 съезду КПСС 15 октября с суточным дебитом 300 тонн!

Так было открыто Усть-Балыкское месторождение нефти.



Это место, где стоит Ротонда я хорошо помню. В год моего приезда – 9 июля 1969 года – там стоял деревянный дом, в нём был магазин и почта. Внутри стояла огромная печь – можно было погреться. Уже построили первые 5-ти этажные дома в первом микрорайоне. Уже построили ДК «Юность» и переоборудовали здание

мастерской под клуб «Строитель»

К высокому берегу полноводной реки Юганск. К обь подходили баржи с грузами и для нефтяников, и для строительства города. Сбылись предсказания, случилось после того, как знаменитая скважина Р62, 15 октября 1961 года, а за тем и Р63 18 декабря 1962 году выдала фонтан промышленной нефти в 800 тонн!

Это грандиозное по своей значимости событие и определило будущее этого места – был рождён нефтяной город. Это и почётно, и невероятно трудно. На пустом месте надо было и строить жильё, и буровые – добывать нефть, оправдывать надежды и заботы. Разгружали баржи, перетаскивали грузы, протоптав первую дорожку, улицу Гагарина

Справа – полноводная Юганка. Великолепная панорама новых микрорайонов. Здесь закаты и рассветы, здесь воспоминания первых нефтяников и строителей, здесь на высоком холме проходило детство детей первопроходцев. Не все верили, что можно на болоте, на острове цивилизации без дорог, где тайга непроходимая с суровыми зимами и коротким летом, строить город. И были планы - развивать только вахтовый посёлок. Но разве остановить наших женщин-собрали детей и на баржах, самолётах и вертолётах прилетели к мужьям. Пересматривали посёлок на 18 тысяч населения, то на 47 тысяч. Не рассчитывали город наш **стотысячный в устье Балыка»**.

Трудно было и природными условиями и 11 июня 1964 года случился страшный пожар – сгорел весь кедровый бор, где планировали строить город и почти готовые два дома, которые так надеялись и ждали.

Проходя по улице Гагарина мы видим много стендов с историческими фотографиями и в историю города. Мы подходим к Культурно-выставочному комплексу Усть-Балык. Зайдём в деревянные домики и познакомимся со скромным и уютным бытом. Усть-Балык жили и в деревянных домах, в вагончиках, в палатках. Строили школы, больницы, детские сады.

Строили храм и принято на Руси – на самом высоком и светлом месте перед нами Храм Преображения Господня, церковь Всех Святых и в честь иконы Божией Матери Почаевской

Мы проходим на Аллею Новобрачных самый светлый, редчайший замечательный комплекс – памятник посвященный любви, и городу. Своё становление и развитие город получил благодаря нефти, и благодаря молодым семьям. Они цементировали город, вселяли веру, то городу

Многие приезжали семейные, с маленькими а многие создавали семьи здесь, без должных условий.

Но тем самым утверждали, что это не просто вахтовый посёлок, город для счастливой и полноценной жизни. Они устраивали быт в суровое время бездорожья 1960-х годов, рождались дети. Верили, что город будет, будут детсады и школы, клубы, дворцы и будут возможности для самого современного развития. Здесь всё дышит любовью и преданностью.

Приветствует арка между двух храмов как символ совместного пути и дальше входим в ажурную кованую перголу с множеством листьев в виде Амура. Проходим по камням счастья. Приближаемся к скульптурной композиции Петр и Феврония Муромские и опять любуемся панорамой полноводной реки. Комплекс открыт 16 октября 2010 года, к дню рождения города.


По широкой аллее спустимся к Набережной улице и подойдем к архитектурно-скульптурному комплексу «Первопроходцы» – посвященном легендарному десанту геологов строителей, высадившихся весной 1961 года на высокий берег Юганского плато. Юбилейный комплекс открыт 16 октября 2012 года в день 45 летия города.

Прекрасное место для отдыха, большой простор, много зеленых насаждений, много цветов, скульптур, вид на новые микрорайоны города и на Юганку.

На территории нефтяной Западной Сибири наш город стоит на особом месте. Мы были и победили. Прошли через небывалые трудности, победили недоверие после первых неудач. А это не просто. Пел В.Высоцкий: **«Но я снова видел, как и очевидно все века сжигали люди на кострах»**. Не «сожгли», а могли бы. Вопреки всем приказам верили и на свой страх и риск пробурив Р62 и Р63. И потом верили и утверждали, что на этом месте будет не просто посёлок Усть-Бережовка, будет город. И мы победили! Поэтому так бережно храним памятники нашей веры и огромной любви. Город, рождённый Нефтью, Верой и Любовью. Остальные шли следом, за нами - Самотлор, другие.



Но наша экскурсия продолжается. В памятных местах, посвященных истории создания города, подходим к монументальному спортивному комплексу «Жемчужина Югры». Рядом главная Юбилейная площадь города и Центральная городская библиотека. Напротив Музыкальная школа им. Андреева и памятник Верным сынам отечества. Не все знаменательные места мы сегодня успеем посетить, но и те, которые мы видели, говорят о том, что город не забывает своих героев и великие события, которые мы помним и



Пройдём через цветочную аллею бульвар Комсомольцев, остановимся рядом с бюстом памятником убитого мэра В.А.Петухова. Вечная память ... Дворец спорта «Сибиряк», рядом с погибшим детям спортсменам акробатам. Фонтан, кинотеатр Юган, здания администраций города и районной администрации. Спустившись по аллею, идем к Парку культуры и отдыха «Сквер Победы», установлен памятник Воину победителю и горит вечный огонь.

На этом наша экскурсия закончена. Вас ждут новые маршруты по современному городу, где более 30 памятных мест и прекрасных скверов.

С вами была гид и серебряный волонтер Анна Андрюшина, старожила города с 9 июля 1954 года.



Экскурсия «Культурное наследие города Нефтеюганска»

Шатрова Лидия Павловна

г. Нефтеюганск



Дорогие друзья! Сегодня мы с вами поближе познакомимся с культурным наследием города. Вернёмся в первые годы рождения города. История развития культуры города начинается с клуба «Геолог» в рубленном доме 9 x 12 метров, вместимостью на 60 мест. Он был построен в 1960 году. Там же был и «Красный уголок», кино зал, зал собраний. Создали и регулярно выступал оркестр и хор. Собранные в клубе коллективы были участниками всех массовых мероприятий в посёлке. А как же без песни и музыки?

В 1965 году началось формирование книжного фонда первой поселковой библиотеки и уже в том же году для библиотеки выделили половину помещения барачного типа – в двух комнатах расположились читальный зал и абонентский отдел. Русский народ – самый читающий в мире и без книг наша жизнь немыслима. Учитывая и молодой возраст нефтеюганцев, стремление многих молодых людей получать дополнительное профессиональное и высшее образование библиотека была очень востребована. Книга для нас – лучший друг и учитель.



В другой половине барака разместили пионерскую комнату и музыкальную школу (4 мкрн).

Сегодня на Юбилейной площади, которая названа так горожанами в год 40-летия Нефтеюганска, мы с вами любуемся 3х этажным зданием новой городской библиотеки напоминающим раскрытую книгу.

А Юбилейная площадь стала местом проведения праздников и народных гуляний.

Перед центральным входом в библиотеку установлен бюст Петру Ершову, автору известной детской сказки «Конёк-Горбунок» и бронзовые скульптуры изображающие сказочных персонажей: «Жар-птица», «Конёк-Горбунок», «Иван да Марья», «Царь».

Напротив библиотеки, пройдя Юбилейную площадь, видим здание детской музыкальной школы им. Андреева. Наша музыкальная школа одна из старейших школ в Югре - ровесница 1 сентября 1967 года три педагога приняли своих первых учеников. В школе были открыты два – класс фортепьяно и класс баяна. На сегодняшний день создано более 20 творческих коллективов.

Пройдём по прекрасной цветочной аллее, разделяющей 2 и 3 микрорайоны. В начале аллеи стоит памятник убитому мэру города Петухову В.А.

Здесь шумят берёзы, цветёт шиповник, и встречает нас волшебная цветочная жар птица. Справа Дворец спорта «Сибиряк», воспитавший не одну плеяду талантливых спортсменов.

А мы приближаемся к ещё одной достопримечательности культурного наследия города – кинотеатр Юга. После ремонта кинотеатр преобразился и стал очень удобным для зрителей больших и маленьких. В кинотеатре два зрительных зала, куда можно попасть без проблем, кафе с удобными столиками в уютном помещении фойе. А старожилы помнят, как стояли на морозе и на ветру в очереди за билетами на новый сеанс, заглядывая в маленькое окошко кассы, думая о тепле.

Перед нами, как и было принято в советское время – центральная улица – улица Ленина. Так и осталась, не переименовывалась. От кинотеатра по улице Ленина пройдём, оставляя справа 3 микрорайон, прямо на север, мимо шестого микрорайона выйдем к «Музею реки Обь». Богатейшее наследие собрано сотрудниками музея. Не только для гостей города, но и для коренных жителей Нефтеюганска здесь хранится много тайн и интересных открытий. Экспозиция «Югорское наследие»




рассказывает об истории Салымского (современного Нефтеюганского района) с древнейших времён до наших дней. В экспозиции «Природа реки Обь» можно увидеть окаменелые останки древнейших обитателей флоры и фауны, богатство растительного и животного мира обских просторов. Большая часть экспозиций посвящена быту народов ханты и манси. В музее можно получить ответы на все вопросы и о современном развитии города. В залах выставочного комплекса города показана с максимальной точностью. При формировании коллекций музея огромную помощь сотрудникам оказывали первопроходцы, старожилы города.

Украшением творческой и культурной жизни города заслуженно стал Театр кукол «Волшебная флейта». Театр – особый, сказочный. В его репертуаре спектакли и шоу – программы для детей, так и для взрослых. Новое здание театра стало городской достопримечательностью, внешний облик, архитектура стилизованы в виде сказочного дворца. Всё соответствует его предназначению.

Возле театра, внутри 9 микрорайона, между трёх детских садов и средней школы № 3 расположен парк – сквер «Театральный». Ещё не зайдя в театр зрители и прохожие знакомы с сказочными героями. Можно отдохнуть на удобных лавочках, посетить волшебные избушки. Наш театр начинается с вешалки, но раньше - с парка – сквера «Театральный»!

На сегодняшний день самым популярным центром культурного общения артистов и жителей города безусловно стал Культурно-досуговый комплекс «Юность». Здесь активные коллективы города, гастролирующие артисты находят гостеприимную сцену «Юности». Он был построен в 1972 году. Здесь проходят городские мероприятия, концерты.



40 творческих коллективов, из них 24 для детей и подростков, которых занимаются более 600 человек. Творческие коллективы ежегодно участвуют в фестивалях, конкурсах разного уровня, занимая призовые места. Коллективы имеют высокое звание «Заслуженный коллектив народного творчества».

В правом крыле ДК «Юность» располагается художественная галерея «Метель-Фоза». постоянно организуются обновляются выставки, представляющие самые разнообразные направления современного искусства. Широко представлены картины местных художников. При желании их можно приобрести. Можно также приобрести на память о Нефтеюганске интересную сувенирную продукцию и печатные издания.

Рядом с Юностью в честь пятилетия города в 1972 году был установлен памятник, представляющий собой фигуру гранитной девушки с чашей в поднятой руке, символизирующую юность города.

И в завершение нашего путешествия по местам культурного наследия города, не устал я предлагаю пройти небольшое расстояние по самой прямой улице с южной части на север города до её северной границы. Всё та же улица Ленина.

И мы попадём в сказочный мир хантыйской ЭКО деревни.

Вот мы и пришли. На входе нас встречает огромный 6 ти метровый медведь – хозяин тайги, стоящий на задних лапах. Как вы пришли в праздничный день, увидите как на сцене один за другим меняются художественные номера. Башкирские танцы сменяет русская плясовая, а уже готовы выступить ханты, детские коллективы, музыкальные ансамбли и целый калейдоскоп художественных номеров.

В деревне накрыты столы с выпечкой, большого самовара нарядные девушки угощают горячим чаем.

Зайдём в чум, посидим на оленьих шкурах, прикоснёмся к предметам быта. Всё можно трогать и примерять на себя.

Выйдя из чума, ноги сами приведут вас к чудо-печке с горячим, свежим хлебом, ухе на костях и потрясающе вкусным пловом.


Проходим мимо предметов для ловли рыбы, нартдолблёных лодок. Рядом лабаз для хранения продуктов на высоких брёвнах, русский рубленый домик.

От сытных и вкусных столов подойдём к мастерам забытых ремесел. Работает кузнец. Можно выковать гвоздь с позволения и под контролем кузнеца. Увидеть прялку и веретено, собирать орнамент из бисера, приобрести интересные сувениры. Можно поучаствовать в спортивных забавах или просто прокатиться на собачьей или оленьей упряжке. Для взрослых – запутанные хороводы, песни. По сезону найдутся интересные развлечения для всех. Интересные

познавательные Вот так – закружившись в хороводе, окунувшись в многонациональные яркие костюмов и песен, с хорошим настроением прощаемся с ЭКО деревней.

В административный центр города нас быстро доставит городской автобус №5 по прямо Ленина, уже с северной в южную часть города.

А я, ваш серебряный гид по городу Нефтеюганску, прощаюсь с вами – до новых встреч!



Экскурсия по городу Мегиону

Меркель
Вера
Александровна
г. Мегион




1 сентября 2001 года в торжественной обстановке в честь празднования Дня работников нефтяной и газовой промышленности был открыт сквер в честь добычи 500-миллионной тонны мегионской нефти с памятником черно-золотой каплей. Памятник выполнен в виде полусферы белого цвета. На постаменте установлен золотисто – чёрный шар, символизирующий каплю нефти. На одной стороне сферы золотыми цифрами вы видите дату, когда была начата промышленная добыча нефти мегионской нефтяной компанией «1964», на другой стороне «2001» в ознаменование события, которое произошло 25.02.2000 года, когда в ОАО «Славнефть-Мегионнефтегаз» была добыта 500 миллионов тонн мегионской нефти. Проект разработан проектной организацией ЗАО «Ривьера» город Мегион.



Сквер находится между городской поликлиникой и Храмом Пресвятой Богородицы (в периметре микрорайона города). Мост через речушку Сайму был введён в эксплуатацию 27 февраля 2001 года.

Сегодня это самое излюбленное место для отдыха мегионцев. И является достопримечательностью нашего города.

В преддверии празднования Дня работников нефтяной и газовой промышленности в Мегионе установлен арт-объект «Я люблю Мегион» по инициативе Совета руководителей предприятий и учреждений города Мегион к двум большим юбилеям: 55-летию компании «Славнефть-Мегионнефтегаз» и 40-летию Мегиона.



В 1959 году началось разведочное бурение Мегионской площади на Баграсе.

21 марта 1961 года на скважине Р-1 на Баграсе, пробуренной бригадой Григория Ивановича Норкина, с глубины более двух тысяч метров ударил первый фонтан нефти дебитом 200 тонн в сутки. С этого момента началось развитие Западно-Сибирского нефтеразведочного комплекса.

Мемориал в честь первооткрывателей города Мегиона был открыт в 2003 году именно на месте, где в начале 1960-х годов на пристань высадились геологи первого отряда. Проект мемориала по проекту местного архитектора Н.Г. Бойко. (Расположен по улице Кузьмина).

Купол мемориала выполнен в золотом цвете, символизирует «чёрное золото» – нефть. На куполе располагается буровая вышка с гербом нашего города. На посталах установлены три памятника. Первый – геолог, так как именно геологи первыми открыли нефтяник – люди, пробуравившие и добывшие нефть. Строитель – прокладывающие железные дороги, возводящие. По круговому рельефу изображены: птицы, звери, рыбы всё это природные богатства Югры.

На площади около мемориала проходят городские мероприятия, посвящённые юбилейным и памятным датам значимым для России и города, спортивные состязания, праздники, фестивали, инициаторами и участниками которых являются молодёжь и общественные организации.



Историко-биографическая экскурсия для детей «Большая перемена»

Мочалова Татьяна Юрьевна

Нефтеюганский район



Здравствуй дети. Меня зовут Татьяна Юрьевна и сегодня я проведу с вами экскурсию в прошлое.

Я не зря начала экскурсию в вашей, всем вам хорошо знакомой и хорошо изученной школе.

Дело в том, что с 2019 года, в России ежегодно объявляется, чему посвящен каждый год.

2019 год был Годом театра, 2020-й – Годом памяти и славы, 2021-й – Годом науки и технологий.

2022-й – Годом народного искусства и нематериального культурного наследия народов России.


Тема нашей сегодняшней экскурсии – «Большая перемена». Вы познакомитесь с историей

образования школ в нашем селе Чеускино и увидите какие большие перемены произошли со

временем. Сегодня вы услышите рассказ о школах тех далеких времен из первых уст – от учителей

которые работали в тех самых исторических школах.

Сегодня вы учитесь в большой, красивой, технически оснащенной школе, где широкие коридоры,



светлые и просторные классы,

оборудованные по последнему слову

техники. Большой спортивный зал, где

вы тренируетесь и занимаетесь

спортом. Мастерские, где вы изучаете

технологии работы.

Светлая, уютная

столовая, где готовят вкусные завтраки

и обеды. Большая библиотека – там

вы можете найти себе в помощь любую

литературу. Оранжерея и современная

теплица с оборудованными

помещениями для исследовательской и опытнической деятельности. Точка роста, где вы

занимаетесь шахматами, робототехникой, изучаете компьютер. Комната казачества «Куренки»

экспонатов, фотографий, исторических справок Музей «Из истории села».

В школе есть все необходимо для вашего умственного, физического, нравственного, интеллектуального и познавательного развития. Для вас созданы все комфортные условия, взрослые, очень рады.

Все это имеющееся сейчас и уже давно привычное для вас было до этого в далекие послевоенные годы?

В 1940 году в Чеускино впервые открылась начальная школа. До этого была в селе Тундрино Сургутского района. И на протяжении 17 лет начальная школа в селе находилась в приспособленных помещениях и переезжала из одного дома в другой. Где освобождался жилой дом побольше была школа. И только через 17 лет, в 1957 году была построена настоящая школа.

А сейчас мы с вами отправимся к территории Чеускинского совхоза к историческому месту, которое относится к строительству школы 1957 года.

Мы находимся в конце Центральной улицы. Слева от нас расположены жилые дома на территории совхоза «Чеускино». А дальше улица упирается в памятник регионального значения «Чеускинский бор». В 1956 году на месте этих жилых домов и территории совхоза было проведено вырубку кедрового бора. И вот в 1956 году администрация Сельского Совета наняла бригаду из местных жителей и именно на этой территории началась вырубка леса для строительства школы. В строительстве принимали участие и учителя и родители. Мужчины помогали укладывать бревна, женщины штукатурить, белить и красить. Совхоз завозил песок и глину.

Сейчас мы вернемся и продолжим нашу экскурсию к зданию Администрации села Чеускино ДК «Успех».

Вот на этой территории на месте этого административного трехэтажного здания в 1957 году была построена первая настоящая школа, и из начальной школы переименована в восьмилетнюю. Школа была построена буквой П, с широким коридором, просторными классами, учительской комнатой и настоящим спортивным залом. Но с печным отоплением и привозной водой.



Через 14 лет, в 1971 году, на том месте, где сейчас расположена ваша школа, профессиональными строителями была построена новая капитальная школа. С отоплением, водоотведением и канализацией. А уже школа, в которой сейчас учитесь вы, сдана в эксплуатацию в 2000 году.

Итак, ребята, сегодня мы с вами познакомились с историей создания школ в селе Чеускино. Вы слышали рассказы из первых уст как выглядели школы того времени и какими они были. У вас была трудовая деятельность педагогов, которые выучили не одно поколение на Урале. Вы также и наглядно увидели, какие большие огромные перемены произошли в становлении образования в нашем поселке.

Экскурсия «Подвигу жить в веках Герою Советского Союза Кириллу Петровичу Механошину посвящается»

Набатова Надежда Витальевна

Кондинский район



Часть первая

У памятника леушинцам –
участникам Великой Отечественной войны.
Имя Героя на стеле памятника



Добрый день, дорогие друзья,
любители истории и краеведения и просто
наши односельчане. Мы с вами находимся
в самом сердце села Леуши. Памятник
односельчанам-защитникам Отечества,
грозовые военные годы 1941-45 годов.

Этот памятник, созданный
благодарными потомками леушинцами
около 40 лет назад, символизирует
мужество и героизм наших односельчан,
кто встал в трудную годину на защиту

своей Родины. Обратите внимание, что в центре памятной плиты высечены проникновенные
они для нас с вами и обращены к нашим умам и сердцам. Вслушайтесь в них:

*Современники и потомки! В сердце живом и горячем вечную память храните о тех
прекрасную Родину спас от неволи, от слёз, от позора*

Да, вечную память храните и вспомните цифры страшные цифры войны, дорогие! По
данным Архива Кондинского района из нашего села Леуши за годы ВОВ ушло на фронт 233
Это огромная армия для такого маленького, как наше, села! Мужчин в селе практически не с
Но это далеко неточные цифры. На стеле памятника сегодня высечены фамилии 159 леушинцев

Наши краеведы и общественники в период работы над Российской Электронной Книгой Памяти разыскали еще леушинцев, участников ВОВ, эти списки постоянно уточняем. Мы подсчитали, что сегодня на стеле памятника должно увековечено не менее 346 фамилий наших односельчан, из которых навечно остались лежать в сырой земле наши земляки-фронтовики! Сведения о многих из них до сих пор не найдены, всё печально, мои дорогие.

Но обратите внимание: на стеле памятника среди множества фамилий красуется имя легендарного человека нашего земляка-фронтовика, чьим именем мы по праву гордимся. Видите справа 2 столбик 6 строка Нашли? Конечно здесь начертано имя Героя Советского Союза Кирилла Петровича Механошина.

Такое мужественное лицо! Которое всем вам или мне известно, да, это Герой Советского Союза Кирилл Петрович Механошин. Хочется подчеркнуть, что в Кондинском районе всего два Героя Советского Союза. Один из них – наш леушинский. Как не гордиться этим!

Это имя, как вы знаете, мои дорогие, с гордостью носит наша Леушинская средняя общеобразовательная школа. В этой школе Кирилл, будучи подростком, закончил 4 класса. Мы с вами и отправляемся для продолжения экскурсии в музей Леушинской школы для Кирилла судьбоносной! Но пока мы едем в школу, я расскажу вам, дорогие друзья, краткую историю её развития. Проходим все в автобус и рассказываемся поудобнее.



Часть вторая

В автобусе. Об истории Леушинской школы короткой строкой

История развития Леушинской школы заслуживает внимания. Оказывается, наша школа старейшая в Кондинском районе и берет свое начало, дорогие друзья, в 1891 году, т.е. в этом году исполняется 132 года! Да, да, вы все правильно подсчитали!



Справка, присланная из филиала Государственного Архива Тюменской области, извещает о том, что «в селе Леушинском Кондинского района в 1890-91 году начала своё существование школа грамоты смешанного типа для детей обоего пола». Интересен тот факт, что в селе Леушинском в тот период насчитывалось мальчиков школьного возраста 52, девочек - 59 человек. Но училось в этой школе в первый год её существования всего 8 учеников, семьи не хотели отдавать своих детей учиться, считали это дело ненужным и бесполезным.

Преподавателем был местный псаломщик. Ольга Кошманова, краевед, в своей монографии «Начало 20 века» приводит такие сведения из справочной книги 1915 года Тобольской Епархии.

В селе Леушинском – заведующий школой священник Павел Александрович Долгоруков, псаломщик с 1860 года и священник настоятель. В этой школе, образованной через два года в церковно-приходской школе, преподавалось всего 4 предмета: чтение по русскому языку, письмо, чтение катехизиса, чтение святой истории.

За свои 132 года школа прошла длительный путь становления. Сначала после церковноприходской в 1916 году она стала начальной и пробыла в этом статусе вплоть до 1934 года.

С 1934 года она стала перерастать в семилетнюю школу. В 1937 году свой первый выпускников 7 класса, а в 1958 году школа выпустила своих первых десятиклассников. Ещё три года дети занимались в старом здании.

А в 1958 году школа выпустила своих первых десятиклассников, все равно в этот период дети занимались в старом здании.

В самом начале 60-х годов построили новое здание школы. Оно было тоже деревянное, одноэтажное, но новое! Эта школа привлекала красивыми большими резными окнами. Внутри были высокие потолки.

И, конечно радует нас сегодня наше кирпичное двухэтажное здание, которое было построено в 2000 году – здание современной школы. Красивое снаружи и уютное внутри.



Часть третья

Около входа в школу и в школьном краеведческом музее Экспозиция, посвященная К.П. Механошину и его героическому подвигу

Вот, дорогие экскурсанты, мы с вами и подъехали к зданию Леушинской средней общеобразовательной школы. Осторожно выходим из автобуса. Обратите внимание, что на стене школы перед входом в здание, справа, помещена мемориальная доска, которая информирует, что эта школа носит имя Героя Советского Союза Кирилла Петровича Механошина.

Нас приветливо встречает руководитель школьного музея Светлана Николаевна Кочубе

– Здравствуйте, Светлана Николаевна. Мы к Вам в гости. Примете?

– Конечно. Я и мои помощники, дети - активисты музея, приглашаем вас в музей, где познакомим вас с экспозицией, посвященной Герою, расскажем о боевом пути Кирилла Петровича и о том, когда, как и за что нашему односельчанину было присвоено столь высокое звание Героя Советского Союза. Проходите за мной.

Я хочу отметить, что наш музей небольшой по площади, но зато глубокий по содержанию. Он охватывает 4 краеведческих направления: история села Леуши и Конды, история школы, героические судьбы участников ВОВ – леушинцев. Это историко-краеведческий уголок, посвященный Герою Советского Союза Кириллу Петровичу Мехоношину, чье имя в 2005 году было присвоено школе. Как и почему это произошло, мы вам сейчас расскажем.

В честь очередного юбилея Победы нашего народа над фашистской Германией «Единая Россия» в районе объявила акцию о присвоении имен заслуженных фронтовиков лучшим школам района. Первой школой, заслуживающей этого, стала наша. Коллектив школы и её директор Клавдия Михайлова с радостью приняли это предложение. Только благодаря усилиям и стараниям было приложено ею лично и коллективом для осуществления данного замысла.

И, действительно, в очередной день рождения Кирилла Петровича, в марте 2005 года, состоялась эта торжественная церемония присвоения имени Героя нашей школе. На церемонии присутствовали Кирилл Петрович и дочь Героя – Светлана Кирилловна Давыдова (в девичестве Механошина). Она приехала из Чантыры.

Присутствовали и родственники Кирилла Петровича – леушинцы. Благодарных слов прозвучало в адрес и Кирилла Петровича, и боевых друзей. Как взволнованно на церемонии рассказывали школьники о боевом пути Героя. Послушаем об этом сейчас активистов музея.

Это был действительно боевой путь! Великая Отечественная война застала Кирилла молодым, но довольно зрелым мужчиной 26 лет. К этому времени он уже отслужил в армии. Вспомним, каким юношей он был в 1937 году, когда его призвали в армию вместе с призывниками-односельчанами. Три года юноша служил в армии в Красноярске. Окреп, возмужал, набрал опыта, знаний, овладел навыками военного дела. После отслужив в Красной Армии, поступил в полковую школу младших командиров связи.

Вот так он выглядел по окончании службы в Красной Армии за год до начала Великой Отечественной войны.



Мирная жизнь оборвалась внезапно. В июне 1941 года началась мобилизация на фронт, и Кирилл Механошин был в первых её рядах. Сохранилась **вот эта редкая фотография** парохода, на котором Кирилл и его сослуживцев, молодых новобранцев, везли в июле 1941 года из Самаров Омский военный пересылочный пункт.

С первых дней войны Кирилл поступил в действующую армию. После этой серьёзной учёбы с марта 1943 года, прошел путь, многими дорогами войны, совершив малые и большие подвиги во имя Победы. В 1944 году возглавлял отделение разведчиков 73 гвардейской разведроты 75 гвардейской стрелковой дивизии на разных направлениях в составе Прибалтийского фронта. Участвовал он и в боях на Орловско-Курском направлении, и в освобожении Европы. Например, освобождал Варшаву, за что получил медаль, а потом брал и Берлин!

Вспомним октябрь 1944 года, когда Кирилл Механошин, как старший разведывательной захвата, первым бесстрашно ворвался в траншеи противника, забросав врагов гранатами. Б пять гитлеровцев и взят в плен один нацист, давший ценные показания. За умелое руководство группой захвата Кирилл Петрович был награжден Орденом Красной Звезды.

А вот спустя полгода, в конце марта 1945 года дивизия 1 Белорусского фронта подошла к реке Одер, представлявшей собой серьезную водную преграду. Она казалась непреодолимой. То что противоположный берег был тщательно укреплен и защищен отборными эсесовскими войсками, 75-я гвардейская дивизия вышла к Одеру в районе города Клетце. Не имея возможности наступая, успели взорвать мост через реку. Комдив приказал разведчикам переправиться на Одер и захватить плацдарм.

Взвод Механошина стал готовиться к переправе. Лёд на реке представлял собой серое крошево, по ночам его скрепляло морозом, днём наши и немецкие снаряды, мины, бомбы в вдрызг разбивали ледяной покров. Холодная вода, ледяная каша, плывшая по реке, осложняли переправу. Но бойцы склотили пл погрузили на них пулемёты и ночь тихо оттолкнулись от берега.



Младший лейтенант Механошин днём через бинокль высмотрел на окраине городка несколько пустующих домиков. На них и ориентировался взвод. На вражеском берегу причалили удачно, потеряв ни одного бойца. Разведчики бесшумно захватили три двухэтажных дома. Два из них пустовали, обнаружили наблюдательный пост в составе унтер-офицера и пятерых солдат. Немцы не заметили их, тарасились на советских бойцов, не веря, что всё это явь, а не сон. Их связали и заперли в этом же дома.

Утром к дому объявилась смена поста. Завязалась перестрелка. Немецкий пост был уничтожен, но через полчаса дома подверглись миномётному обстрелу, а затем немцы пошли в атаку. Они шли безбоязненно, почти в полный рост, предполагая, видимо, что смельчаков, переправившихся на берега, немного и с ними можно будет быстро расправиться. Но, нарвавшись на плотный ав пулеметный огонь, поняли, что одной пехоте здесь не справиться.

4. Вторая атака началась после получасовой артподготовки. Впереди наступающих по пустырю ползли два танка. Последовал приказ командира:

-Товарищи! Экономьте патроны! Стрелять только по команде!

Танки, стреляя на ходу, подошли почти вплотную к домам, занятыми разведчиками. В это время двое бойцов-разведчиков, прикрывая друг друга, сумели подобраться к одному из танков и б связки гранат. Танк закрутился на одном месте и загорелся. Второй танк развернулся и двинулся к своим немецким позициям. Младший лейтенант поднял своих разведчиков в контратаку. Гитлеровцы позорно бежали. Командир приказал собрать оружие, брошенное немцами на поле боя. Пулеметы и фашистские пулемёты сгодятся в бою.

Гитлеровцы потеряли немало солдат среди разведчиков Механошина были убитые и раненые. Пришлось оставить два дома и все силы сосредоточить в одном. Но зато теперь «ощетинились» множеством пулемётов и автоматов. Продолжалось два дня с дивизией отсутствовала рация была разбита и не действовала. Атаки следовали одна за другой. К концу третьего дня Механошин остался один. Взвод больше не существовал. Кирилл Петрович со своим оружием и трофейным шнапсом, чтобы оно было под рукой погибших товарищей уложил вдоль задней стены.

Ну что, товарищ гвардии младший лейтенант, - сказал он сам себе, - дрался ты сегодня не хуже. И ещё, надеюсь, уложишь немало фашистской сволочи, прежде чем наступит твой черед. В гудело от непрерывной канонады. Глаза слезились от порохового дыма, в горле пересохло. Наступила тишина!

*Ну, - думаю, - сейчас немцы пойдут в атаку. И приказал себе:
- Держись, Кирилл!*

Он отпил из фляжки тёплой воды, положил справа несколько гранат, удобнее улегся на трофейный пулемёт и приготовился отбивать очередную атаку.

И вот враги поднялись в решающую атаку. А Механошин вдруг успокоился, хладнокровно прицелился в ближайших фигурки гитлеровцев и начал косить их короткими очередями. Руки его вцепились в гашетки пулемёта. В голове была лишь одна мысль: надо продержаться, пока не стало до прихода своих! Иначе, зачем полегли здесь его друзья-товарищи?

Вдруг Кирилл каким-то звериным чутьём почувствовал в доме не один. В это время раздался громовой окрик:

- Братки, есть кто живой?

И в дверном проёме показался рослый детина в черном бушлате, у которого была видна полосатая тельняшка. В руках он держал автомат и готов был моментально прошить очередь любого, вставшего на его пути.

- Братки, - повторил он и осёкся, увидев у стены тела погибших разведчиков.

А перед домом уже слышались крики, русский мат в три этажа, стрельба. Это рота штрафников, переправившихся через Одер, лихо дралась с гитлеровцами. Младшему лейтенанту помогли освободиться от пулемётных гашеток, выпить стакан трофейного шнапса и переправиться на другой берег. А за штрафниками уже переправлялись батальоны родной гвардейской дивизии. Доложив начальству о выполнении задания, Механошин вновь переправился через Одер, свою роту, командир которой уже считал его погибшим. Но судьба младшего лейтенанта оказалась счастливой.

За проявленные мужество и героизм отвагу и образцовое выполнение задания Указом Президиума Верховного Совета СССР от 31 мая 1945 года Кириллу Петровичу Механошину присвоено звание Героя Советского Союза с вручением ему Золотой Звезды и Ордена Ленина.

Спустя 60 лет после совершенного нашим земляком подвига в торжественной обстановке Леушинской школе было присвоено имя Героя Советского Союза Кирилла Петровича Механошина. Случилось это 18 лет назад, 24 марта 2005 года.

С этим знаменательным событием коллектив школы поздравил Василий Алексеевич Овчинников, председатель районного совета ветеранов, и Александр Никитич Филиппов, председатель совета ветеранов села Леуши.

Вы, наверное, мои дорогие, согласитесь, что Героем Кирилл Петрович стал не вдруг и не сразу. Истоки его трудолюбия, целеустремленности и мужества были заложены в их большой многодетной семье! Сейчас мы пройдем снова в автобус и поедem к тому месту, где отчий дом Кирилла Петровича. И вспомним то, чем и как жила эта семья. Кстати, мало, кто из леушинцев, наверное, помнит место, где был расположен родительский дом. А сейчас с вами узнаем... Садимся в автобус, наша экскурсия продолжится, наши дорогие.

Часть четвертая В автобусе. О семье Механошиных, о родителях и их детях

Сейчас мы поедem на другой конец села к тому месту, где был расположен родительский дом



бросали друг друга в беде!

пока туда едем, чтобы поведать вам о семье, в
ях и сёстрах и об их трудном семейном положении.
Он родился 28 марта 1915 года в деревне
ой области в многодетной семье. В 1922 году жи
многих в д. Еловка, была плачевной, очень
ной. Вот и отправился Пётр Тимофеевич
ошин со своей женой Акулиной Никифоровной и
детьми (Ефросиньей, Кириллом и Марией) иска
более сытные.

дьяба привела их на Конду. Это был край
чего леса многочисленны, озера и рек. Здесь
полно пушного зверя, боровой дичи, ягод, орехов
и рыбы. Но богатства, по воспоминаниям Мари
вны, сестры Кирилла, семья здесь так и не
ат, к. была большая, семья вскоре росло уже
ь детей: Ефросинья, Кирилл, Мария, Павел, Ман
л, Любовь и Майя, которая умерла во
нчестве, в 1937 году. Они все рано узнали тяжес
старшие сёстры работали в колхозе, то
вали пни, а старшие сыновья рыбачили и ходили
оту. Очень целеустремленны, были дети у
ошиных. Мария Петровна с большой
дарностью всегда вспоминала своих братьев,
паи Павла. Вот уж кто был незаменимым
дником родителям в доме! И всю мужскую работу
и и умели делать отлично.

мерла мать Акулина Никифоровна. Мочила в ре
е встала. Вы же знаете, мои дорогие, насколько
жили дружно, родственников было мно, они не

Именно здесь, в Леушах, Кирилл, старший из сыновей, закончивший 4 класса, а потом ра в рыболовецкой стахановской бригаде, был очень метким стрелком, мог белке в глаз попасть ой как пригодилось на фронте) и слился среди односельчан заправским охотником. В общем, славным был хлопцем, как и все мужчины Механошины, да и женщины тоже. Их дружбе мож позавидовать, она сохранилась надолго. В послевоенные годы сестры и братья, и их потомки собирались вместе, вспоминая былые времена и помогая друг другу. Часто навещал Механ леушинцев младший брат Михаил со своей женой Тamarой Александровной.. Часто бывала в Леушах и Любовь Петровна младшая сестра Кирилла, своим мужем Письменко Дмитрием Алексеевичем. Дружба часто выручала эту семью!

Часть пятая

Не выходя из автобуса.

У места, где был расположен родительский дом Механошиных

Вот мы и подъехали туда, где хорошо просматривается то место, на котором стоял роди дом Механошиных. На это место дорогие друзья мы полюбуемся прямо из окон автобуса. Механошиных стоял на противоположном высоком правом берегу реки Павы. Он был не бол площади. Как только там помещалась такая большая семья. В воспоминаниям родственников, он, будучи бревенчатым и расположенным на возвышенности, привлекал взгляды односельчан своею основательностью. Как, впрочем, и вся семья Механошиных, которая тоже слыла основательной!

Красиво было кругом. Красиво и сейчас. Жаль, что дом не сохранился. Но это место хранит остатки тепла, любви и дружбы этой большой семьи, которая часто собиралась вместе, как, на этой фотографии во главе с Петром Тимофеевичем.

Часть шестая

В автобусе. Подвиг начинается в семье. Механошины – фронтовики. Родственники достойны своего Героя

Продолжая нашу экскурсию, посвященную памяти Героя Советского Союза Кирилла Пет Механошинамы хотим подчеркнуть, что да, семья Механошиных действительно была основательной надежной. Когда началась мобилизация на фронт, из этой семьи почти одновременно ушли три молодых мужчины – братья Механошины Кирилл и Павел, муж их сестры Марии – Михаил Степанов. Кириллу и Павлу выпало счастье вернуться живыми. Кирилл Петрович стал гордостью семьи – Героем Советского Союза! Павел вскоре после тяжелого в бою на поле сражения получил ранение в ногу, стал инвалидом. А вот Мишенька Степанов сложил голову в сражении в Подмоскovie, пал смертью храбрых. Где-то там и по

Сегодня потомки Механошиных, живущие рядом с нами, тоже заслуживают восхищения, чтят память своих родственников-героев. Так, например, Швецовы Татьяна Владимировна, двоюродная внучка Кирилла Петровича, Внучка Марии Петровны, и её муж Сергей Борисов в нашем селе прославились хорошим воспитанием своих четверых детей. Их дочери, правнучки Кирилла Петровича, получили достойное высшее образование, вышли замуж, ра

потомство. Младший их брат, Михаил, правнук Михаила Степанова и Кирилла Механошина школу с золотой медалью, достойно учится в Московском престижном ВУЗе, скоро станет к.с.н. специалистом. Миша и девочки - очень воспитанные и культурные ребята, с большим уважением относятся к своей бабушке Марии Петровне Механошиной (в замужестве Степанова). Все чтят память своих героических предков, в том числе Кирилла Петровича Механошина. Все они, действительно, за это заслуживают уважения.

Верхотуровы Галина Александровна и её дочь Марина, Людмила Александровна Щеголова, родственники Механошиных по Акулине Никифоровне, Кирилл, которая является родной сестрой Александру Никифоровичу. Все они бережно хранят фотографии своих родственников Механошиных и по крупицам собирают биографические сведения о Герое и его семье. Спасибо им!

Чтит память о своем знаменитом родственнике и Галинка Будова, которая Галина Александровна Будова (в замужестве Картина), является дочерью Ефросиньи Петровны Механошиной. В Чантырье живет семья одной из дочерей Кирилла Светланы Кирилловны Давыдовой (Механошиной). Именно она приезжала в Леушинскую школу на торжественную церемонию присвоения школе имени её прославленного отца. У неё четверо дочерей, одна из которых Ирина Кавыкина, сегодня проживает в Подмоскovie и собирая материал о Кирилле Петровиче и семье Механошиных, она пишет замечательную и нужную биографическую книгу о Механошиных, чтит память о Кирилле Петровиче.

Часть седьмая И вновь у памятника леушинцев – защитников Родины. Подвиг Героя вечен

Дорогие мои экскурсанты, в разговорах мы и не заметили, как вновь подъехали к памятнику леушинцам, участникам ВОВ, на стеле которого во втором ряду Защитников Отечества под номером начертано светлое имя Кирилла Петровича Механошина. Известно, что своим подвигом не только у нас в Леушах, но в округе и даже в области. Своим подвигом он прославил село далеко за его пределами.



Так, например, есть в Тюмени на улице М. Тереза дом с мемориальной доской, на которой написано следующее: «Здесь жил участник Великой Отечественной войны, Герой Советского Союза Механошин Кирилл Петрович (1915-1995)».

А на Исторической площади в Тюмени есть Мемориал Героям Советского Союза из Тюменской области.

Наш односельчанин увековечен в граните и мраморе здесь!

Вот так на высоких мраморных плитах, у основания которых горит Вечный Огонь, нанесены фамилия Героя Советского Союза, полный кавалер ордена Слав трёх степеней Кирилл Петрович Механошин. Восемнадцатый на одной из плит.

В 1995 году, когда Кирилл Петрович ушел из жизни, то его похоронили в г. Тюмени на Червишевском кладбище на Аллее Славы. Сюда часто приходят знакомые и родственники поклониться Герою!

Да, это Герой нашего славного Югорского края, где его тоже славят и почитают!

В городе Ханты-Мансийске в Парке Победы, в Аллее Славы, среди других Героев земли Мансийской, возведен Бюст и нашему земляку, куда часто при жизни приходила поговорить Мария Петровна Степановна и долго-долго стояла у Бюста своего любимого брата, вспоминая дни, прожитые вместе в родительском доме...

В знак почтения памяти и уважения давайте сейчас возложим цветы к подножию памятника нашим славным защитникам Родины, на чьих плечах лежало огромное бремя войны. И под Победу! Слава Героям! Слава Нашему односельчанину Кириллу Петровичу Механошину!

Вот и закончилась наша экскурсия, мы прощаемся с Вами, мои дорогие. Спасибо, что эти в течение некоторых вы были вместе с нами, вы еще раз вспомнили нашего легендарного односельчанина, может быть, узнали что-то новое для себя и интересное. Поклонились учащимся Вов - леушинцам и славному сыну Леушей Кириллу Петровичу Механошину, Герою Советского Союза.

Спасибо всем родственникам и односельчанам за память о легендарном односельчанине Советского Союза Кирилле Петровиче Механошине.

С низким поклоном к вам всем, Надежда Витальевна Набатова, волонтер-экскурсовод серебряного возраста из с. Леуши Кондинского района.

Обзорная экскурсия по городу Ханты-Мансийску

Киселёва Татьяна Григорьевна

г. Ханты-Мансийск



Добрый день, уважаемые участники экскурсии!

Я проведу для вас экскурсию по городу. Меня зовут Татьяна. И начать наше путешествие я буду со стихов.

*Есть город романтиков, город любви,
Здесь чувствуешь дружбы плечо.
И город гордится своими людьми,
Что любят его горячо.
Когда над тайгою на север летишь,
Уют свой сменяя на риск, смотри:
Там, где Обь повстречала Иртыш,
Раскинулся Ханты-Мансийск.*

Сегодня мы отправляемся на экскурсию по городу от гостиницы «Олимпия». Она была построена в 2010 году, специально к 39-й Всемирной шахматной олимпиаде.

Выезжаем на объездную, которая закольцована вокруг города. Мы направляемся в «Архангельск», а на пути к нему мы видим мост: югорский «Красный дракон». Мост перекинут с правого на левый берег Иртыша, соединяет город с левобережьем Ханты-Мансийского района, является связующим звеном с Уралом. Мост был построен за рекордно короткий срок: мосты строят за 5 лет, а наш построил за 2,5 года.

В сентябре 2004 года он вошёл в эксплуатацию. Длина моста 1320 метров вместе с подъездными путями. Высота пролёта моста около 30 метров. Он украшает берега великой реки Иртыш.

С левой стороны мы видим уникальную природную зону: ханты-мансийские холмы. Уникальность этой природной зоны в том, что они единственные в Югре. Холмы покрыты вековой тайгой. Ель, пихта, сосна, кедр сибирский. 10 % кедрового леса Югры находится на этих холмах. Здесь есть удивительные стихи А.С.Тарханова :

*Кругом кедровники стоят плечистые,
Несут на кронах облака.
Тайга безбрежная, тайга смолистая,
Ты нам до боли дорога.*

Не зря Андрей Семёнович выразил боль в этих строках, используя древесину в строительстве, рубили, чтобы проложить ту дорожку, которая находится на холмах – это улица Гагарина, по которой мы тоже сегодня проедем.

Кедр – удивительное дерево! Его плоды, кедровые орехи, кладезь витаминов и здоровья – очищение и обогащение воздуха фитонцидами, самый лучший аромат древесины используется в парфюмерии, его смола используется в науке и медицине.

Мы подъезжаем к «Археопарку», который расположен у подножия Самаровского ледникового останца. Ледник, который шёл с севера на юг, остановился здесь и начал таять. Местные жители именно в этом месте находили останки мамонтов. Это реальная история. В 2007 году здесь появились первые мамонты бронзы. Затем парк дополнился фигурами пещерного медведя, пещерного льва, бизона, стаей волков, шакалов. Появилась стоянка первобытного человека. шерстистый носорог, которого можно потереть, прогадать желание. Идея парка – показать представителей эпохи палеолита, которые когда-то были обитателями территорий Югры.

Рядом с «Археопарком» находится ледовая арена «Югра». Она рассчитана на 5,5 тысяч зрительских мест. Здесь проходят хоккейные матчи домашней серии команды «Югра», которая выступает в ВХЛ, также юношеская команда «Мамонты Югры», которая проводит свои хоккейные матчи с соперниками. Фасад арены «Югра» выполнен в виде шайбы серебристого цвета.

Далее вы видите ледовый Дворец спорта. Его арены насчитывают 2 тысячи зрительских мест. Здесь находится аквапарк. В этих спортивных объектах дети занимаются фигурным катанием, хоккеем, шайбой, плаванием, синхронным плаванием.

Сейчас мы с вами проедем на набережную Иртыша. Здесь вы увидите новый микрорайон «Иртыш-2». Обратите внимание на Литературный сквер, скейт-парк, спортивную площадку, оборудованную современными тренажёрами. В микрорайоне построен спортивный комплекс, открыты секции по развитию игровых видов спорта. Рядом – Центр молодёжных проектов. Мы проедем от набережной далее и увидим ещё один спортивный объект – горнолыжный комплекс «Хвойный Урман».

Трасса длиной 630 метров, перепад высот около 130 метров, снабжена канатно-кресельной дорогой. Здесь есть тюбинговая трасса.

Мы въезжаем в историческую часть города. Я расскажу вам о событиях, которые происходили здесь в 16 веке. В 1582 году подошёл отряд сподвижников Ермака, руководимый Богданом Брязгой. Подойдя к холмам, покрытым тайгой, они увидели

хозяев земли – хантыйского князя Самара и отряд его лучших воинов. Произошло сражение, которое выиграли люди пришлые, сподвижники Ермака. В этом сражении был убит князь Самар и его отряд.

Цели были благородные – присоединить земли сибирские к государству Московскому, а они были кровавым, жестоким путём. Но это история России.

На Обском севере стали появляться городки, которые служили местами торговли. Здесь, в Самарово, был устроен Ям, где меняли лошадей. Сюда были отправлены семьи ямщиков, и датируется 1637 годом.

А мы подъезжаем к речному вокзалу, который построен в виде корабля на набережной и предлагаю прогуляться по набережной. Речной вокзал соединён с автовокзалом. Летом, при по рекам Иртыш и Обь можно с автовокзала уехать в любую точку Уральского Федерального округа на автобусом.

Река в Сибири имеет огромное значение – это основной грузопоток для обеспечения глубинки. Проходит по рекам Иртыш, Обь и их притокам.

Первые пароходы начали здесь проходить с 1840-х годов. В 1850 года началось интенсивное развитие пароходства. В 1860 году в Самарово была построена первая гостиница.

Сейчас на современной набережной есть фигура Ассоль – выкованная из бронзы, которая «встречает и провожает» речные суда. Это старожил города этот памятный знак ассоциируется с «Прощанием славянки», потому что именно отсюда отборного пункта Самары в речных судах, баржах, отправляли защитников родины во время ВОВ в Тобольск, откуда они поездами отправлялись на фронт. Многие из них не вернулись с фронта. Память о них увековечена в паке Победы в центре города.

А на привокзальной площади вы видите стелу – памятный знак, посвящённый «Великим экспедициям». Учёные, исследователи и мореплаватели Г.Миллер, Д.Мессершмит, В.Беринг проехали территорию Сибири реки Обь, Енисей. Подвиг этих исследователей невозможно переоценить, так как территория Сибири – суровый край с суровой зимой и прохладным летом.

Стела – дань памяти героическим людям, была открыта в 2010 году.

А на одном из холмов Самарово, (обратите внимание на макушку холма), стоит стела – памятный знак в виде трёхгранной пирамиды «Первопроходцам земли югорской». Этот памятный знак на самой высокой точке города над уровнем Иртыша – 110 метров. На гранях пирамиды находится барельеф, отражающий всю историю Югры – это аборигены издревле населяющие эти земли (охотники, баки, оленеводы, шаманы) это и исторические личности – сподвижники Ермака, революционеры; это и наши современники – геологи, нефтяники, лесоводы.

А я предлагаю пройти в автобус и проехать в нагорную часть города. Мы подъезжаем к памятнику «Ворота в Сибирь». С одной стороны памятника – сподвижники Ермака, с другой – князь Самар. Памятник выполнен из бронзы.

Возле холма вы видите церковь Покрова Пресвятой Богородицы. Первоначально в Самарово построена деревянная церковь Николы Чудотворца, разрушенная в 1650 году. Церковь сгорела. Крестьяне Самарово подавали просьбу в тобольскую епархию. Чтобы им построили «долговечную» церковь собирали пожертвования на её строительство. В Самарово приехал архитектор Шаньгин. В 1815 – 1825 годах храм построили (дата разнится в источниках истории).



Но в 30 – е годы XX века в России шла жестокая борьба с религией и церковь разрушили. Часть кирпича использовали при строительстве Ханты-Мансийского рыбокомбината, а часть использовали при строительстве здания электростанции в северной части города.

В 1994 году были проведены раскопки по поиску фундамента храма, которые увенчались успехом. А в 1996 году был отслужен молебен, началось строительство храма. В 2001 году храм был освящён Патриархом Московским и всея Руси

Алексием II. Осветили и место строительства храмового комплекса во имя Воскресения Христова в северной части города.

А мы едем по ул. Гагарина, которая пролегла по холмам, и у неё тоже есть своя история. Ханты-Мансийск получил статус города, и произошли изменения в селом Самарово. Возникла необходимость построить автомобильную дорогу, связывающую северную и южную части города.

В 50-х годах её выложили булыжниками, затем её выкладывали плитами, её очень часто размывало весенними водами и подземными ключами. Очень много на холмах. Когда было принято решение о строительстве биатлонного центра международного уровня, было решено и реконструировать дорогу. Современную дорогу построили, чуть изменив ландшафт холмов, углубили и расширили. При строительстве применялись современные технологии, которые избегают размывания грунта. Сейчас это дорога в 4 полосы движения, соединяющая северную часть города.

А мы приближаемся к ул. Спортивной, в середине холмов расположен Центр зимних видов спорта – Биатлонный центр. Он был построен в 1997 году и насчитывал 1 тысячу зрителей, и до недавнего времени был единственным в России. Сейчас построены Международные зимние виды спорта в Уфе и под Тюменью.

Но биатлонный центр Ханты-Мансийска является одним из лучших. Он очень удобно расположен в самом городе, есть гостиничный комплекс.

«На семи холмах» принимающий и участников и болельщиков соревнований по биатлону. Коммуникационные расположены под трибунами, позволяют обслуживать соревнования на высоком техническом уровне. Очень удобна вся инфраструктура биатлонного центра.

Мы подъехали к северной трибуне, я предлагаю полюбоваться панорамой центра с этой площадки. Обратите внимание: с правой стороны видны электромеханические мишени, 2 электронные табло, на которых можно отследить гонку и её результаты.

Вокруг комплекса красивейшая природа, которая даёт дополнительные эмоции как участникам соревнований и болельщикам. Центр действует круглогодично. Все трассы асфальтированы и освещены. В 2000 году здесь проходил чемпионат мира по летнему биатлону на лыжероллерах, а в 2011 году чемпионат мира по зимнему биатлону. Ежегодно в Ханты-Мансийске проходит финальный этап Кубка мира. Проходим в автобус.

Выезжая из Биатлонного центра, вы видите аллею спортивной славы биатлонистов России. Биатлон развивался в Ханты-Мансийске с 1970 года, большая плеяда спортсменов-биатлонистов

выращена у нас. Эти имена – С. Данч, Ю. Кошкар, Е. Редькин, которые занесены в историю мирового спорта. А такие имена как С. Слепцова, А. Волков – наши современники, ступавшие за Россию в мировом биатлоне тоже вписаны в историю спорта.

А мы выезжаем вновь на ул. Гагарина и проедем к храмовому комплексу Во имя Воскресения Христова. Он расположен на одном из северных холмов города, возвышаясь над центральной площадью Ханты-Мансийска. В комплексе несколько строений. Кафедральный собор высотой 58 метров до купола (самый высокий собор за Уралом), Собор облицован белым мрамором. Колокольня высотой 62 метра, на ней находится 12 колоколов – самый крупный – 10 тонн, есть колокол 1950 килограмм. В весе этого колокола увековечена дата 1950 года, когда Ханты-Мансийск стал городом. В храмовом комплексе есть православная гимназия, есть часовня Кирилла и Мефодия, площадь Славянской письменности и культуры, основоположники которой – Кирилл и Мефодий из бронзы у креста.

Мы подъехали к стоянке, и я предлагаю подняться к смотровой площадке, где можно увидеть строения комплекса и панораму северной части города.

*На ленточках улиц – квадратики крыш,
Над крышами солнечный диск.
И добрая Обь, принимая Иртыш,
Приветствует Ханты-Мансийск.*

Эти строки В. Дадыкина как нельзя лучше говорят нам о том, что сейчас видим. На линии горизонта мы видим высокий коренной берег реки Обь. Он длится более чем 500 км, начиная от истока в Алтайском крае. А Иртыш, огибая холмы, сливается с Обью в 20 км от города. На слиянии у часовни-маяк, покровительствующая путешественников. В сентябре 2013 года плавучую часовню освятил патриарх Московский и Всея Руси Кирилл и кафедральный собор, в котором была закончена работа по росписи стен.

Обратите внимание на панораму города с правой стороны вы видите светлое здание – Дом правительства Югры.

Прямо перед нами – здание в виде лодки, обласпо-хантыйски, крашенное мозаикой. Это художественная галерея местного хантыйского художника Г. С. Раишева. Далее вы видите здания пирамиды, или чума, это торгово-деловой центр «Гостинный двор».

Теперь вы сможете прогуляться по площади Славянской письменности и культуры. Площадь украшена фонтаном, а он украшен всеми заповедями

Христа, высеченными на медных свитках. Через 10 минут я жду вас в автобусе.

Мы вновь едем по улицам города, с правой стороны вы видите здание митрополии Ханты-Мансийской и Сургутской, которая была создана в 2011 году, руководит ею митрополит Павел.

Подъезжаем к центральной площади. Обратите внимание – направо вы видите в центре фонтан Ротонда, далее – Дом правительства Югры. Налево – под куполом – здание Художественного музея, картинной галереи, где собраны картины художников-классиков Репина, Айвазовского и др. В галерее есть коллекция старинных икон 15-19 вв. Возле галереи находится Центр Искусств одаренных детей севера. Перед ним – фонтан, выполненный в виде яйца Фаберже.

А мы едем дальше уже по ул.Энгельса. Обратите внимание на фасад ТДЦ «Гостиный двор» – он украшен мозаикой, которая отражает всё то, чем может гордиться Югра. Не зря про Югру стала гордостью России. Если вы посмотрите на карту России, увидите, что Югра находится в срединной части Западно-Сибирской равнины и раскрашена в зелёный цвет. Это тайга, реки, болота и две великие реки – Обь и Иртыш. Сейчас проедем по ул. Комсомольской по ул. Дзержинского. Всего в городе около 200 улиц и названия им были даны в советское время. Во всех городах России того периода давали имена политических деятелей и названия политических организаций того времени. Сейчас названия улиц другие – Тихая, Ледовая, Рыбацкая, хотя и среди названий есть имена наших земляков – Мансийской сказительницы А.Коньковой и ул.Г.Величко – педагога, ветерана ВОВ. С левой стороны вы видите «Мифологическую аллею». Среди берёз стеллы изображающие Духов воды, леса, которым поклоняются северные народы. Обратите внимание направо: рядом с военкоматом вы видите монумент «Вечная память воинам Югры – жертв локальных конфликтов (афганского, чеченского).

А далее вы видите парк Победы, был заложен как сквер им.Пушкина в 1935 году его переименовали в парк Победы. К 55-й годовщине Победы в парке произведена реконструкция, в результате которой появился мемориальный комплекс с Вечным огнём. В парке есть аллея памятные стелы блокадникам Ленинграда. В парке установлен настоящий танк-Т-34, который был привезен с поля сражений ВОВ.

Обратите внимание налево – монумент мать-Югра, из 3 скульптурные группы – прошлое, настоящее и будущее Югры. Прошлое – это исторические личности: сподвижники Ермака, К.А.Д.Меньшиков и др. Настоящее Югры – это геологи, нефтяники, лесоводы. А будущее – это будущие преобразователи земли югорской.

Проезжаем по ул.Чехова и видим Музей геологии и газа, который отражает историю развития нефтяной и газовой промышленности в нашем округе.

Рядом с музеем находится памятник Фарману Салманову, тому геологу, который открыл более 130 месторождений нефти и газа в Югре.

Здесь же находится стеклянная друза, в которой находится капля нефти в глицерине. Это добытой 7-ми миллиардной тонны нефти в Югре.

На сегодняшний день добыто более 12,5 миллиардов тонн нефти.

Напротив музея находится Югорский Государственный университет, в котором обучают по 49 специальностям.

Возвращаемся на ул.Дзержинского. Обратите внимание налево: над входом в здание администрации города герб Ханты-Мансийского округа – белый журавль. Эта птица находится под защитой на государственном уровне, так это вымирающий вид журавля. Этой как свечка на ветру – если погаснет никогда не возгорится... Справа вы видите парк имени героя Гражданской войны Бориса Лосева. Сейчас мы прогуляемся по парку, автобус будет ждать нас на другой стороне. Этот парк тоже искусственно создан в 50-е годы. И если вы присмотритесь, то увидите, что берёзки рядочками. В 2008 году в парке была произведена реконструкция. В парке появился фонтан, посвящённый слиянию Оби и Иртыша. Эта монументальная композиция выполнена из гранита и мрамора, украшена бронзовыми фигурами животных и птиц, обитателей Югры. Дальше – тротуары, которые украшены рыбами ценных пород, обитателями наших рек.

Фонтаны выполнены из гранита и мрамора, а рабы – из бронзы. Напротив парка находится концертно-театральный центр «Югра-классик». Это мекка культурной жизни округа. Здесь проводятся мероприятия международного уровня: фестиваль кинематографических дебютов «Дух Огня», экологический фестиваль «Спасти и сохранить форум с участием стран БРИКС и Шанхайская организация сотрудничества». Ценность «Югра-классик» – это уникальный музыкальный инструмент- орган, который был изготовлен известной немецкой фирмой, и по заказу правительства Югры его клавиатура была отделана мамонтовой костью.

Я приглашаю вас пройти по мостику, который называется «Мост любви».

Мост перекинут через речку Вогулку. А речка Вогулка ретивая, начинает свой исток с холмов в Ханты-Мансийском округе, протекает через весь город и впадает в настоящее время её исток в реку Иртыш. В районе парка её границы расширили и наполняют искусственным путём. Вогулке мансийский поэт А.С.Тарханов сочинил такие строчки: «Не позавидуешь судьбе Вогулки, которая была свободной. Теперь она течёт в трубе, течёт покорно и печально...».

Мы выходим с вами на улицу героя Гражданской войны П.И.Лопарева.

Перед нами, с правой стороны улицы, современное сооружение – Шахматная академия. Она построена по проекту голландского архитектора Эгераата в виде кроны шахматной доски. Это трёхуровневое здание сверху покрыто антикоррозийным металлом, отделка из дерева и стекла. Академия была построена к 39-й Всемирной шахматной олимпиаде, проходившей в Ханты-Мансийске. До недавнего времени все международные соревнования проходили именно в Ханты-Мансийске. В шахматной академии занимаются дети, есть компьютерный класс, шахматный робот.

С 2017 года шахматы, как обязательная дисциплина, введена в школах Югры. Напротив академии находится дом-музей народного художника СССР В.А.Игошева. Архитектура здания напоминает фасад которого украшен мозаикой. В музее есть постоянная экспозиция работ художника, а также проходят выставки других художников. В музее проходят камерные концерты в каминном зале. Мы садимся в автобус,»» проедем по улице Меридиан Медицинскую академию, проедем к Театру кукол.

Выезжаем на улицу Калинина, которая знаменита тем, что именно на ней, у подножия холма построена первая детская лыжная школа, которая вырастила звезд мирового биатлона-С.Данч, Ю.Кошкар, Е.Редькин. Мы едем далее к границе района города, который старожилы помнят как Перековку. Именно так называли поселение спецпереселенцев, которые строили поселок Остяки-Вогульск. Остяки-ханты вогулы-манси – это прежнее название народов Югры. 12.1930 года вышло постановление Правительства о строительстве поселка окружного значения Остяки-Вогульск спецпереселенцы, которые не по своей воле попали на Север. Мы подъезжаем к памятнику Жертвам политических репрессий. Он был установлен на том месте, где стояла комендатура, распределяющая и контролирующая спецпереселенцев.

В Ханты-Мансийске вышла книга о кровавых репрессиях того времени, которая называется «общая горькая правда». Закон о реабилитации политических репрессированных вышел в России в 1991 году. И многие получили реабилитацию уже посмертно... Проезжаем по ул.Пионерской к Спортивной славы югорских спортсменов. Обратите внимание направо – округлое сооружение, которое фотогалерея тренеров и спортсменов завоевавших награды на международных соревнованиях. А внутри аллеи высечены имена победителей Чемпионата мира, спортивных Олимпиад в различных видах спорта. Сейчас в городе развивается около 50 видов спорта.

возвращаемся в гостиницу Олимпийская и подъезжаем к улице имени первого советского русского космонавта, который стоял у истоков строительства поселка Остяко-Вогульск . В 1940 году поселок переименован в Ханты-Мансийск, в 1950 присвоили статус города. В 2018 году в городе уже было 100-тысяч населения, и он занял четвертую строчку самых крупных городов Югры. Завершить экскурсию предлагаем стихами.

*«Изъездил поездом и реками проплыл ты немало мест по матушке-Руси, но сердце
взлетает, словно птица, когда увидишь ты Ханты-Мансийск!»*

До свидания, до новых встреч!

Управление туризма Департамента промышленности
Ханты-Мансийского автономного округа – Югры

Тел.: 8(3467)35-34-04

tourism.admhmao.ru
depprom.admhmao.ru